

**Сообщение о возможном установлении публичного сервитута
(Ленинградская область, Волосовский район).**

В соответствии с п. 3 статьи 39.42 Земельного кодекса Российской Федерации Министерство цифрового развития, связи и массовых коммуникаций Российской Федерации настоящим сообщает, что в целях размещения линии связи — линейного объекта федерального значения «Волоконно-оптическая линия связи «Кингисепп – Санкт-Петербург (ВОЛС К-С) возможно установление публичного сервитута в отношении следующих земельных участков (их частей):

47:22:0000000:432, расположенный по адресу: Ленинградская обл., Волосовский р-н, Волосовское лесничество, участковые лесничества, Бегуницкое, кв.1-123, Клопицкое кв.1-126, Молосковицкое кв.1-95, Врудское кв. 1-39,43,45-99, Изварское кв. 1-97, Редкинское кв. 1-100, Верестское кв. 1-133, Хотнежское кв.1-106, Волосовское кв. 1-12, 101-116, 201-208, 301-324, 326-330, 332-336, 401-414, 501-515, 601-608, 610-626, Каськовское кв.1-26, 101-110, 201-222, 301-309, 401-409, Волновское кв.1-6, 101-137, 201-223, 226-253, 255;

47:22:0000000:12368, расположенный по адресу: Ленинградская обл., Волосовский р-н, в районе дер. Большие Озертицы (контур № 16);

47:22:0238001:49, расположенный по адресу: Ленинградская обл., Волосовский р-н, Каложицкое сельское поселение, земли АОЗТ «Ущевицы», в районе д. Большие Озертицы;

47:22:0000000:12657, расположенный по адресу: Ленинградская обл., Волосовский р-н, Каложицкая волость;

47:22:0161001:103, 47:22:0161001:104, 47:22:0161001:95, 47:22:0161001:101, 47:22:0161001:96, 47:22:0161001:105, 47:22:0161001:98, расположенных по адресу: Ленинградская обл., Волосовский р-н, Зимитицкое сельское поселение;

47:22:0161001:109, расположенный по адресу: Ленинградская обл., Волосовский р-н, Зимитицкое сельское поселение, п. Зимитицы, участок №112;

47:22:0149003:6, расположенный по адресу: Ленинградская обл., Волосовский р-н, сельское поселение Зимитицкое, п. Зимитицы, уч. 116;

47:22:0161001:112, расположенный по адресу: Ленинградская обл., Волосовский р-н, Зимитицкое сельское поселение, д. Зимитицы (участок № 117);

47:22:0000000:17913, расположенный по адресу: Ленинградская обл., Волосовский р-н, Зимитицкое сельское поселение, д. Чирковицы, участок № 122;

47:22:0114013:5 (ЕЗ 47:22:0000000:297), 47:22:0118003:40, 47:22:0156001:20, 47:22:0120002:38, 47:22:0132001:629, 47:22:0147001:116, 47:22:0147001:115, расположенных по адресу: Ленинградская обл., Волосовский р-н;

47:22:0114013:28, расположенный по адресу: Ленинградская обл., Волосовский р-н, Бегуницкое сельское поселение, д. Бегуницы;

47:22:0000000:12691, расположенный по адресу: Ленинградская обл., Волосовский р-н, в районе дер. Рутелицы, дер. Слободка, дер. Сельцо (рабочие участки № 1, № 2, № 3, № 4, № 5, № 6, № 7, № 8, № 9, № 10, № 200);

47:22:0157001:21, 47:22:0157001:19, расположенных по адресу: Ленинградская обл., Волосовский р-н, Сельцовское сельское поселение;

и кадастровых кварталов: 47:22:0000000 (47:22:0238001, 47:22:0118003, 47:22:0238001, 47:22:0161001, 47:22:0149003, 47:22:0149002, 47:22:0149001, 47:22:0147001, 47:22:0168001, 47:22:0114010, 47:22:0114013, 47:22:0121001, 47:22:0118003, 47:22:0121002, 47:22:0156001, 47:22:0120002, 47:22:0120001,

47:22:0167001, 47:22:0133002, 47:22:0133001, 47:22:0133003, 47:22:0133005, 47:22:0157001), расположенных по адресу: Ленинградская обл., Волосовский р-н.

Обоснованием необходимости установления публичного сервитута является Приказ Минстроя России от 24.11.2020 № 718/пр «Об утверждении документации по планировке территории», предусматривающий размещение линейного объекта федерального значения: «Волоконно-оптическая линия связи «Кингисепп – Санкт-Петербург (ВОЛС К-С) на территории Ленинградской области.

Заинтересованные лица могут ознакомиться с поступившим ходатайством об установлении публичного сервитута и прилагаемым к нему описанием местоположения границ публичного сервитута в Министерстве цифрового развития, связи и массовых коммуникаций Российской Федерации по адресу: 123112, Москва, Пресненская наб., д.10, стр.2, IQ-квартал; в Администрации Волосовского муниципального района Ленинградской области по адресу: 188410, Ленинградская область, Волосовский район, г. Волосово, пл. Советов, д. 3а; в Администрации МО Бегуницкое сельское поселение Волосовского района Ленинградской области по адресу: 188423, Ленинградская область, Волосовский район, д. Бегуницы, д. 54; в Администрации МО Большеврудское сельское поселение Волосовского района Ленинградской области по адресу: 188416, Ленинградская область, Волосовский район, д. Б. Вруда д. 51; в Администрации МО Клопицкое сельское поселение Волосовского района Ленинградской области по адресу: 188421, Ленинградская область, Волосовский район, д. Клопицы.

Подать заявления об учете прав на земельные участки можно по адресу Министерства цифрового развития, связи и массовых коммуникаций Российской Федерации (Москва, Пресненская наб., д. 10, стр. 2, IQ-квартал).

Срок подачи заявлений об учете прав на земельные участки, в отношении которых испрашивается публичный сервитут, составляет 30 (тридцать) дней со дня опубликования данного сообщения (в соответствии с п. 8 ст. 39.42 Земельного кодекса Российской Федерации).

Время приема заинтересованных лиц для ознакомления с поступившим ходатайством об установлении публичного сервитута и подачи заявлений:

Понедельник – четверг: с 9:30 до 12:30 и с 14:00 до 17:00;

Пятница: с 9:30 до 12:30 и с 14:00 до 15:00.

Подробнее о порядке приема граждан можно узнать на сайте <https://digital.gov.ru/ru/appeals/personal/>.

Данная информация размещена на официальном сайте Министерства цифрового развития, связи и массовых коммуникаций Российской Федерации (<https://digital.gov.ru/ru/>), на официальном сайте Администрации Волосовского муниципального района Ленинградской области (<http://волосовскийрайон.рф>), на официальном сайте Администрации МО Бегуницкое сельское поселение Волосовского района Ленинградской области (<http://begunici.ru>), на официальном сайте Администрации МО Большеврудское сельское поселение Волосовского района Ленинградской области (<http://mobsp.ru>), на официальном сайте Администрации МО Клопицкое сельское поселение Волосовского района Ленинградской области (<https://klopici.ru>).

ОПИСАНИЕ МЕСТОПОЛОЖЕНИЯ ГРАНИЦ

Публичный сервитут

в целях размещения объекта связи «Волоконно-оптическая линия связи Кингисепп-Санкт-Петербург»

(наименование объекта, местоположение границ которого описано (далее - объект))

Раздел 1

Сведения об объекте

№ п/п	Характеристики объекта	Описание характеристик
1	2	3
1	Местоположение объекта	Ленинградская область, Волосовский м.р-н
2	Площадь объекта ± величина погрешности определения площади ($P \pm \Delta P$)	154 394 м ² ± 3 438 м ²
3	Иные характеристики объекта	Публичный сервитут, цель установления публичного сервитута - строительство и эксплуатация линейного сооружения федерального значения «Волоконно-оптическая линия связи Кингисепп-Санкт-Петербург» (ВОЛС К-С)

Раздел 2

Сведения о местоположении границ объекта

1. Система координат МСК-47, зона 2					
2. Сведения о характерных точках границ объекта					
Обозначение характерных точек границ	Координаты, м		Метод определения координат характерной точки	Средняя квадратическая погрешность положения характерной точки (Mt), м	Описание обозначения точки на местности (при наличии)
	X	Y			
1	2	3	4	5	6
1					
н1	387 840,33	2 138 623,66		2,50	
н2	387 840,60	2 138 634,91		2,50	
н3	387 838,79	2 138 677,57		2,50	
н4	387 832,67	2 138 707,43		2,50	
н5	387 828,23	2 138 752,20		2,50	
н6	387 834,89	2 138 808,35		2,50	
н7	387 824,10	2 138 857,99		2,50	
н8	387 824,54	2 138 913,58		2,50	
н9	387 830,29	2 138 991,25		2,50	
н10	387 828,63	2 139 021,69		2,50	
н11	387 828,41	2 139 062,93		2,50	
н12	387 828,37	2 139 063,94		2,50	
н13	387 829,37	2 139 064,00		2,50	
н14	387 827,87	2 139 099,80		2,50	
н15	387 826,48	2 139 107,17		2,50	
н16	387 824,23	2 139 114,24		2,50	
н17	387 823,67	2 139 136,32		2,50	
н18	387 821,34	2 139 168,87		2,50	
н19	387 819,84	2 139 193,55		2,50	
н20	387 818,79	2 139 229,79		2,50	
н21	387 818,23	2 139 266,71		2,50	
н22	387 817,37	2 139 295,20		2,50	
н23	387 815,96	2 139 332,41		2,50	
н24	387 814,54	2 139 366,24		2,50	
н25	387 813,08	2 139 399,56		2,50	
н26	387 812,42	2 139 430,07		2,50	
н27	387 812,05	2 139 452,00		2,50	
н28	387 810,97	2 139 473,37		2,50	
н29	387 809,40	2 139 502,87		2,50	
н30	387 807,19	2 139 521,39		2,50	
н31	387 806,73	2 139 550,12		2,50	
н32	387 805,41	2 139 579,69		2,50	
н33	387 804,53	2 139 610,64		2,50	
н34	387 803,51	2 139 629,81		2,50	
н35	387 802,83	2 139 643,29		2,50	
н36	387 801,90	2 139 675,98		2,50	
н37	387 800,37	2 139 706,34		2,50	
н38	387 799,32	2 139 744,48		2,50	
н39	387 798,99	2 139 768,78		2,50	
н40	387 798,10	2 139 793,73		2,50	
н41	387 796,42	2 139 820,56		2,50	
н42	387 794,35	2 139 853,29		2,50	
н43	387 794,21	2 139 874,82		2,50	
н44	387 794,72	2 139 897,70		2,50	
н45	387 793,72	2 139 897,73		2,50	
н46	387 793,80	2 139 901,73		2,50	

Раздел 2

Сведения о местоположении границ объекта

1	2	3	4	5	6
н47	387 795,06	2 139 926,50		2,50	
н48	387 793,05	2 139 948,79		2,50	
н49	387 791,99	2 139 978,80		2,50	
н50	387 790,63	2 139 996,67		2,50	
н51	387 788,69	2 140 018,77		2,50	
н52	387 786,89	2 140 037,83		2,50	
н53	387 784,70	2 140 058,83		2,50	
н54	387 782,88	2 140 072,30		2,50	
н55	387 791,46	2 139 978,93		2,50	
н56	387 792,11	2 139 947,41		2,50	
н57	387 794,14	2 139 926,26		2,50	
н58	387 793,40	2 139 897,74		2,50	
н59	387 789,40	2 139 897,85		2,50	
н60	387 788,72	2 139 897,86		2,50	
н61	387 788,21	2 139 874,86		2,50	
н62	387 788,35	2 139 853,08		2,50	
н63	387 790,43	2 139 820,18		2,50	
н64	387 792,10	2 139 793,43		2,50	
н65	387 792,99	2 139 768,63		2,50	
н66	387 793,32	2 139 744,36		2,50	
н67	387 794,37	2 139 706,10		2,50	
н68	387 795,90	2 139 675,75		2,50	
н69	387 796,83	2 139 643,06		2,50	
н70	387 797,52	2 139 629,50		2,50	
н71	387 798,54	2 139 610,39		2,50	
н72	387 799,41	2 139 579,48		2,50	
н73	387 800,74	2 139 549,94		2,50	
н74	387 801,20	2 139 520,98	—	2,50	—
н75	387 803,42	2 139 502,35		2,50	
н76	387 804,98	2 139 473,06		2,50	
н77	387 806,05	2 139 451,80		2,50	
н78	387 806,42	2 139 429,95		2,50	
н79	387 807,08	2 139 399,36		2,50	
н80	387 808,55	2 139 365,98		2,50	
н81	387 809,96	2 139 332,17		2,50	
н82	387 811,37	2 139 294,99		2,50	
н83	387 812,23	2 139 266,58		2,50	
н84	387 812,79	2 139 229,66		2,50	
н85	387 813,84	2 139 193,28		2,50	
н86	387 815,35	2 139 168,48		2,50	
н87	387 817,67	2 139 136,03		2,50	
н88	387 818,25	2 139 113,23		2,50	
н89	387 820,66	2 139 105,70		2,50	
н90	387 821,90	2 139 099,11		2,50	
н91	387 823,38	2 139 063,62		2,50	
н92	387 827,22	2 139 063,86		2,50	
н93	387 827,51	2 139 021,99		2,50	
н94	387 829,28	2 138 991,13		2,50	
н95	387 822,97	2 138 912,97		2,50	
н96	387 823,10	2 138 857,84		2,50	
н97	387 833,88	2 138 808,04		2,50	
н98	387 827,04	2 138 752,03		2,50	
н99	387 832,12	2 138 707,24		2,50	
н100	387 837,64	2 138 677,22		2,50	
н101	387 840,01	2 138 634,12		2,50	

Раздел 2

Сведения о местоположении границ объекта					
1	2	3	4	5	6
н102	387 839,98	2 138 623,80	—	2,50	—
н1	387 840,33	2 138 623,66		2,50	
2					
н103	387 779,28	2 140 069,05	—	2,50	—
н104	387 775,18	2 140 113,51		2,50	
н105	387 777,66	2 140 081,04		2,50	
н103	387 779,28	2 140 069,05		2,50	
3					
н106	387 779,69	2 140 107,04	—	2,50	—
н107	387 778,70	2 140 119,98		2,50	
н108	387 781,79	2 140 137,73		2,50	
н109	387 781,78	2 140 151,82		2,50	
н110	387 782,78	2 140 151,80		2,50	
н111	387 782,76	2 140 169,50		2,50	
н112	387 781,05	2 140 205,68		2,50	
н113	387 780,00	2 140 234,56		2,50	
н114	387 778,34	2 140 273,21		2,50	
н115	387 777,68	2 140 287,10		2,50	
н116	387 776,93	2 140 308,67		2,50	
н117	387 777,22	2 140 331,88		2,50	
н118	387 777,13	2 140 360,46		2,50	
н119	387 774,96	2 140 379,43		2,50	
н120	387 774,32	2 140 388,76		2,50	
н121	387 773,87	2 140 412,08		2,50	
н122	387 772,73	2 140 446,17		2,50	
н123	387 771,82	2 140 473,86		2,50	
н124	387 770,09	2 140 510,06		2,50	
н125	387 769,27	2 140 529,83		2,50	
н126	387 768,39	2 140 557,68		2,50	
н127	387 768,20	2 140 585,77		2,50	
н128	387 767,32	2 140 615,77		2,50	
н129	387 764,91	2 140 638,57		2,50	
н130	387 762,65	2 140 660,29		2,50	
н131	387 761,71	2 140 671,84		2,50	
н132	387 758,43	2 140 682,07		2,50	
н133	387 752,88	2 140 692,28		2,50	
н134	387 741,43	2 140 710,36		2,50	
н135	387 734,67	2 140 720,22		2,50	
н136	387 728,27	2 140 728,33		2,50	
н137	387 722,91	2 140 736,53		2,50	
н138	387 721,20	2 140 741,39		2,50	
н139	387 721,73	2 140 744,51		2,50	
н140	387 735,74	2 140 770,72		2,50	
н141	387 743,77	2 140 788,37		2,50	
н142	387 753,66	2 140 811,99		2,50	
н143	387 756,64	2 140 823,36		2,50	
н144	387 757,26	2 140 841,33		2,50	
н145	387 756,67	2 140 861,37		2,50	
н146	387 755,61	2 140 889,73		2,50	
н147	387 754,69	2 140 920,63		2,50	
н148	387 755,05	2 140 951,87		2,50	
н149	387 756,37	2 140 982,99		2,50	
н150	387 758,31	2 141 012,72		2,50	
н151	387 763,66	2 141 041,97		2,50	
н152	387 770,56	2 141 066,58		2,50	

Раздел 2

Сведения о местоположении границ объекта

1	2	3	4	5	6
н153	387 777,86	2 141 096,44		2,50	
н154	387 787,39	2 141 119,13		2,50	
н155	387 801,31	2 141 150,99		2,50	
н156	387 810,18	2 141 167,03		2,50	
н157	387 826,24	2 141 190,88		2,50	
н158	387 843,49	2 141 215,09		2,50	
н159	387 861,15	2 141 240,57		2,50	
н160	387 872,83	2 141 257,56		2,50	
н161	387 888,80	2 141 278,20		2,50	
н162	387 915,08	2 141 301,46		2,50	
н163	387 930,11	2 141 312,93		2,50	
н164	387 940,74	2 141 323,18		2,50	
н165	387 957,99	2 141 339,61		2,50	
н166	387 970,24	2 141 351,34		2,50	
н167	387 981,58	2 141 362,28		2,50	
н168	388 009,25	2 141 386,50		2,50	
н169	388 036,38	2 141 416,49		2,50	
н170	388 057,49	2 141 440,80		2,50	
н171	388 072,48	2 141 459,42		2,50	
н172	388 087,38	2 141 475,88		2,50	
н173	388 101,47	2 141 478,40		2,50	
н174	388 130,23	2 141 498,36		2,50	
н175	388 160,52	2 141 520,02		2,50	
н176	388 195,10	2 141 544,51		2,50	
н177	388 218,60	2 141 560,48		2,50	
н178	388 230,74	2 141 569,05		2,50	
н179	388 225,82	2 141 572,91		2,50	
н180	388 215,19	2 141 565,41	—	2,50	—
н181	388 191,68	2 141 549,45		2,50	
н182	388 157,04	2 141 524,91		2,50	
н183	388 126,77	2 141 503,27		2,50	
н184	388 099,12	2 141 484,07		2,50	
н185	388 084,31	2 141 481,43		2,50	
н186	388 067,91	2 141 463,31		2,50	
н187	388 052,89	2 141 444,65		2,50	
н188	388 031,89	2 141 420,47		2,50	
н189	388 005,04	2 141 390,78		2,50	
н190	387 977,52	2 141 366,70		2,50	
н191	387 966,08	2 141 355,67		2,50	
н192	387 953,85	2 141 343,94		2,50	
н193	387 936,59	2 141 327,51		2,50	
н194	387 926,19	2 141 317,49		2,50	
н195	387 911,27	2 141 306,10		2,50	
н196	387 884,40	2 141 282,32		2,50	
н197	387 867,98	2 141 261,09		2,50	
н198	387 856,21	2 141 243,98		2,50	
н199	387 838,58	2 141 218,54		2,50	
н200	387 821,31	2 141 194,30		2,50	
н201	387 805,06	2 141 170,16		2,50	
н202	387 795,93	2 141 153,65		2,50	
н203	387 781,87	2 141 121,49		2,50	
н204	387 772,14	2 141 098,32		2,50	
н205	387 764,76	2 141 068,10		2,50	
н206	387 757,81	2 141 043,33		2,50	
н207	387 752,35	2 141 013,46		2,50	

Раздел 2

Сведения о местоположении границ объекта

1	2	3	4	5	6
н208	387 750,38	2 140 983,31		2,50	
н209	387 749,05	2 140 952,03		2,50	
н210	387 748,69	2 140 920,57		2,50	
н211	387 749,61	2 140 889,53		2,50	
н212	387 750,67	2 140 861,17		2,50	
н213	387 751,26	2 140 841,34		2,50	
н214	387 750,67	2 140 824,23		2,50	
н215	387 747,96	2 140 813,92		2,50	
н216	387 738,27	2 140 790,77		2,50	
н217	387 730,36	2 140 773,38		2,50	
н218	387 715,98	2 140 746,48		2,50	
н219	387 715,03	2 140 740,87		2,50	
н220	387 717,49	2 140 733,86		2,50	
н221	387 723,39	2 140 724,82		2,50	
н222	387 729,83	2 140 716,66		2,50	
н223	387 736,42	2 140 707,06		2,50	
н224	387 747,70	2 140 689,24		2,50	
н225	387 752,89	2 140 679,70		2,50	
н226	387 755,79	2 140 670,66		2,50	
н227	387 756,68	2 140 659,73		2,50	
н228	387 758,94	2 140 637,94		2,50	
н229	387 761,33	2 140 615,37		2,50	
н230	387 762,20	2 140 585,66	—	2,50	—
н231	387 762,39	2 140 557,56		2,50	
н232	387 763,27	2 140 529,61		2,50	
н233	387 764,09	2 140 509,79		2,50	
н234	387 765,83	2 140 473,62		2,50	
н235	387 766,73	2 140 445,97		2,50	
н236	387 767,87	2 140 411,92		2,50	
н237	387 768,33	2 140 388,50		2,50	
н238	387 768,99	2 140 378,89		2,50	
н239	387 771,13	2 140 360,11		2,50	
н240	387 771,22	2 140 331,91		2,50	
н241	387 770,93	2 140 308,60		2,50	
н242	387 771,68	2 140 286,85		2,50	
н243	387 772,34	2 140 272,94		2,50	
н244	387 774,00	2 140 234,32		2,50	
н245	387 775,06	2 140 205,43		2,50	
н246	387 776,76	2 140 169,36		2,50	
н247	387 776,78	2 140 151,92		2,50	
н248	387 776,94	2 140 151,91		2,50	
н249	387 780,93	2 140 151,83		2,50	
н250	387 780,65	2 140 137,27		2,50	
н251	387 778,50	2 140 119,96		2,50	
н106	387 779,69	2 140 107,04		2,50	
4					
н252	388 249,45	2 141 582,23		2,50	
н253	388 261,01	2 141 590,37		2,50	
н254	388 292,92	2 141 594,05		2,50	
н255	388 305,89	2 141 602,80		2,50	
н256	388 328,96	2 141 618,51	—	2,50	—
н257	388 353,15	2 141 634,06		2,50	
н258	388 377,03	2 141 649,54		2,50	
н259	388 401,19	2 141 665,30		2,50	
н260	388 419,16	2 141 676,57		2,50	

Раздел 2

Сведения о местоположении границ объекта

1	2	3	4	5	6
н261	388 431,56	2 141 686,97		2,50	
н262	388 453,28	2 141 703,02		2,50	
н263	388 475,81	2 141 717,72		2,50	
н264	388 487,41	2 141 725,27		2,50	
н265	388 497,40	2 141 732,40		2,50	
н266	388 504,70	2 141 738,52		2,50	
н267	388 510,78	2 141 745,48		2,50	
н268	388 534,33	2 141 771,38		2,50	
н269	388 549,16	2 141 790,95		2,50	
н270	388 567,12	2 141 816,02		2,50	
н271	388 574,33	2 141 824,74		2,50	
н272	388 582,14	2 141 830,97		2,50	
н273	388 588,09	2 141 834,92		2,50	
н274	388 596,13	2 141 838,81		2,50	
н275	388 610,57	2 141 842,84		2,50	
н276	388 623,56	2 141 845,51		2,50	
н277	388 641,28	2 141 850,57		2,50	
н278	388 651,91	2 141 855,74		2,50	
н279	388 674,79	2 141 871,23		2,50	
н280	388 688,49	2 141 879,06		2,50	
н281	388 702,48	2 141 889,20		2,50	
н282	388 717,87	2 141 899,45		2,50	
н283	388 735,10	2 141 911,19		2,50	
н284	388 759,62	2 141 928,05		2,50	
н285	388 782,46	2 141 943,69		2,50	
н286	388 801,48	2 141 954,08		2,50	
н287	388 815,14	2 141 962,11		2,50	
н288	388 831,84	2 141 972,01	—	2,50	—
н289	388 832,68	2 141 972,62		2,50	
н290	388 831,86	2 141 973,26		2,50	
н291	388 860,91	2 141 994,89		2,50	
н292	388 877,01	2 142 007,05		2,50	
н293	388 845,19	2 141 984,00		2,50	
н294	388 831,78	2 141 973,32		2,50	
н295	388 828,52	2 141 975,81		2,50	
н296	388 827,63	2 141 976,48		2,50	
н297	388 812,09	2 141 967,27		2,50	
н298	388 798,52	2 141 959,30		2,50	
н299	388 779,32	2 141 948,81		2,50	
н300	388 756,23	2 141 933,00		2,50	
н301	388 731,71	2 141 916,14		2,50	
н302	388 714,52	2 141 904,43		2,50	
н303	388 699,05	2 141 894,13		2,50	
н304	388 685,23	2 141 884,11		2,50	
н305	388 671,62	2 141 876,33		2,50	
н306	388 648,90	2 141 860,95		2,50	
н307	388 639,13	2 141 856,19		2,50	
н308	388 622,13	2 141 851,34		2,50	
н309	388 609,16	2 141 848,67		2,50	
н310	388 594,00	2 141 844,44		2,50	
н311	388 585,11	2 141 840,14		2,50	
н312	388 578,60	2 141 835,82		2,50	
н313	388 570,10	2 141 829,04		2,50	
н314	388 562,37	2 141 819,68		2,50	
н315	388 544,33	2 141 794,51		2,50	

Раздел 2

Сведения о местоположении границ объекта

1	2	3	4	5	6
н316	388 529,71	2 141 775,22	—	2,50	—
н317	388 506,31	2 141 749,46		2,50	
н318	388 500,49	2 141 742,82		2,50	
н319	388 493,73	2 141 737,15		2,50	
н320	388 484,03	2 141 730,23		2,50	
н321	388 472,54	2 141 722,75		2,50	
н322	388 449,85	2 141 707,93		2,50	
н323	388 427,85	2 141 691,68		2,50	
н324	388 415,62	2 141 681,44		2,50	
н325	388 397,96	2 141 670,36		2,50	
н326	388 373,76	2 141 654,57		2,50	
н327	388 349,89	2 141 639,10		2,50	
н328	388 325,65	2 141 623,52		2,50	
н329	388 302,52	2 141 607,76		2,50	
н330	388 290,78	2 141 599,84		2,50	
н331	388 258,81	2 141 596,16		2,50	
н332	388 244,60	2 141 586,15		2,50	
н252	388 249,45	2 141 582,23	2,50		
5					
н333	388 894,18	2 142 019,49	—	2,50	—
н334	388 911,23	2 142 031,54		2,50	
н335	388 919,07	2 142 037,52		2,50	
н333	388 894,18	2 142 019,49		2,50	
6					
н336	388 920,75	2 142 043,84	—	2,50	—
н337	388 935,44	2 142 054,49		2,50	
н338	388 965,12	2 142 074,11		2,50	
н339	389 002,67	2 142 104,14		2,50	
н340	389 041,26	2 142 131,71		2,50	
н341	389 070,51	2 142 154,48		2,50	
н342	389 105,88	2 142 183,09		2,50	
н343	389 096,79	2 142 176,24		2,50	
н344	389 034,24	2 142 127,08		2,50	
н345	388 999,48	2 142 101,97		2,50	
н346	388 964,89	2 142 074,20		2,50	
н347	388 932,76	2 142 053,01		2,50	
н336	388 920,75	2 142 043,84		2,50	
7					
н348	389 144,95	2 142 212,57	—	2,50	—
н349	389 154,16	2 142 219,50		2,50	
н350	389 156,91	2 142 221,86		2,50	
н348	389 144,95	2 142 212,57		2,50	
8					
н351	389 171,15	2 142 234,07	—	2,50	—
н352	389 188,39	2 142 248,85		2,50	
н353	389 225,30	2 142 276,38		2,50	
н354	389 268,16	2 142 306,49		2,50	
н355	389 294,43	2 142 328,61		2,50	
н356	389 361,01	2 142 379,01		2,50	
н357	389 395,80	2 142 407,44		2,50	
н358	389 348,89	2 142 370,15		2,50	
н359	389 299,58	2 142 333,23		2,50	
н360	389 270,40	2 142 308,78		2,50	
н361	389 228,43	2 142 279,47		2,50	
н362	389 189,01	2 142 249,54		2,50	

Раздел 2

Сведения о местоположении границ объекта

1	2	3	4	5	6
н351	389 171,15	2 142 234,07	—	2,50	—
9					
н363	389 416,82	2 142 424,61	—	2,50	—
н364	389 461,90	2 142 461,44		2,50	
н365	389 524,75	2 142 508,40		2,50	
н366	389 600,82	2 142 553,67		2,50	
н367	389 626,13	2 142 571,34		2,50	
н368	389 603,26	2 142 556,10		2,50	
н369	389 580,27	2 142 541,84		2,50	
н370	389 524,86	2 142 508,87		2,50	
н371	389 507,32	2 142 495,52		2,50	
н372	389 461,60	2 142 461,52		2,50	
н363	389 416,82	2 142 424,61		2,50	
10					
н373	389 628,30	2 142 567,97	—	2,50	—
н374	389 639,51	2 142 575,44		2,50	
н375	389 681,48	2 142 601,49		2,50	
н376	389 666,04	2 142 592,21		2,50	
н377	389 636,03	2 142 573,37		2,50	
н373	389 628,30	2 142 567,97		2,50	
11					
н378	389 679,62	2 142 605,05	—	2,50	—
н379	389 695,26	2 142 614,45		2,50	
н380	389 724,41	2 142 640,24		2,50	
н381	389 758,76	2 142 674,31		2,50	
н382	389 787,35	2 142 693,58		2,50	
н383	389 782,81	2 142 690,55		2,50	
н384	389 758,92	2 142 674,65		2,50	
н385	389 723,45	2 142 639,67		2,50	
н386	389 694,93	2 142 614,55		2,50	
н378	389 679,62	2 142 605,05		2,50	
12					
н387	389 783,30	2 142 686,07	—	2,50	—
н388	389 785,04	2 142 687,22		2,50	
н389	389 804,64	2 142 700,29		2,50	
н390	389 805,18	2 142 699,45		2,50	
н391	389 805,37	2 142 699,58		2,50	
н392	389 829,11	2 142 722,65		2,50	
н393	389 853,83	2 142 739,08		2,50	
н394	389 880,68	2 142 756,37		2,50	
н395	389 898,37	2 142 769,39		2,50	
н396	389 921,92	2 142 785,28		2,50	
н397	389 941,37	2 142 799,22		2,50	
н398	389 968,67	2 142 818,24		2,50	
н399	389 993,56	2 142 836,31		2,50	
н400	390 018,40	2 142 854,40		2,50	
н401	390 036,24	2 142 867,55		2,50	
н402	390 065,33	2 142 888,80		2,50	
н403	390 083,90	2 142 903,11		2,50	
н404	390 134,86	2 142 940,31		2,50	
н405	390 166,37	2 142 964,50		2,50	
н406	390 193,57	2 142 985,26		2,50	
н407	390 229,11	2 143 010,81		2,50	
н408	390 279,85	2 143 049,37	2,50		
н409	390 305,75	2 143 069,37	2,50		

Раздел 2

Сведения о местоположении границ объекта

1	2	3	4	5	6
н410	390 336,21	2 143 092,72		2,50	
н411	390 356,59	2 143 108,19		2,50	
н412	390 379,62	2 143 125,04		2,50	
н413	390 410,19	2 143 147,36		2,50	
н414	390 430,48	2 143 162,53		2,50	
н415	390 453,43	2 143 179,44		2,50	
н416	390 477,90	2 143 197,58		2,50	
н417	390 492,72	2 143 208,32		2,50	
н418	390 531,28	2 143 237,10		2,50	
н419	390 555,24	2 143 254,62		2,50	
н420	390 579,25	2 143 271,57		2,50	
н421	390 603,78	2 143 290,41		2,50	
н422	390 661,52	2 143 331,72		2,50	
н423	390 686,17	2 143 349,61		2,50	
н424	390 712,75	2 143 368,71		2,50	
н425	390 738,21	2 143 387,72		2,50	
н426	390 755,96	2 143 400,58		2,50	
н427	390 799,28	2 143 431,97		2,50	
н428	390 840,14	2 143 461,86		2,50	
н429	390 859,00	2 143 475,98		2,50	
н430	390 884,04	2 143 494,28		2,50	
н431	390 914,76	2 143 517,31		2,50	
н432	390 936,75	2 143 534,27		2,50	
н433	390 964,29	2 143 555,83		2,50	
н434	390 990,56	2 143 575,97		2,50	
н435	391 025,04	2 143 600,38		2,50	
н436	391 031,59	2 143 605,12		2,50	
н437	391 027,85	2 143 609,82	—	2,50	—
н438	391 021,55	2 143 605,26		2,50	
н439	390 987,00	2 143 580,80		2,50	
н440	390 960,61	2 143 560,57		2,50	
н441	390 933,07	2 143 539,01		2,50	
н442	390 911,13	2 143 522,08		2,50	
н443	390 880,47	2 143 499,10		2,50	
н444	390 855,43	2 143 480,81		2,50	
н445	390 836,57	2 143 466,68		2,50	
н446	390 795,75	2 143 436,82		2,50	
н447	390 752,44	2 143 405,44		2,50	
н448	390 734,65	2 143 392,56		2,50	
н449	390 709,21	2 143 373,55		2,50	
н450	390 682,66	2 143 354,47		2,50	
н451	390 658,01	2 143 336,59		2,50	
н452	390 600,21	2 143 295,23		2,50	
н453	390 575,69	2 143 276,40		2,50	
н454	390 551,74	2 143 259,50		2,50	
н455	390 527,72	2 143 241,93		2,50	
н456	390 489,17	2 143 213,15		2,50	
н457	390 474,35	2 143 202,42		2,50	
н458	390 449,87	2 143 184,26		2,50	
н459	390 426,91	2 143 167,35		2,50	
н460	390 406,63	2 143 152,19		2,50	
н461	390 376,08	2 143 129,88		2,50	
н462	390 353,00	2 143 113,00		2,50	
н463	390 332,57	2 143 097,49		2,50	
н464	390 302,09	2 143 074,13		2,50	

Раздел 2

Сведения о местоположении границ объекта

1	2	3	4	5	6
н465	390 276,21	2 143 054,13		2,50	
н466	390 225,55	2 143 015,63		2,50	
н467	390 190,00	2 142 990,08		2,50	
н468	390 162,73	2 142 969,26		2,50	
н469	390 131,27	2 142 945,11		2,50	
н470	390 080,30	2 142 907,91		2,50	
н471	390 061,73	2 142 893,60		2,50	
н472	390 032,69	2 142 872,38		2,50	
н473	390 014,86	2 142 859,24		2,50	
н474	389 990,03	2 142 841,16		2,50	
н475	389 965,20	2 142 823,13	—	2,50	—
н476	389 937,91	2 142 804,12		2,50	
н477	389 918,49	2 142 790,21		2,50	
н478	389 894,91	2 142 774,29		2,50	
н479	389 877,27	2 142 761,32		2,50	
н480	389 850,55	2 142 744,10		2,50	
н481	389 825,32	2 142 727,34		2,50	
н482	389 801,87	2 142 704,54		2,50	
н483	389 802,40	2 142 703,72		2,50	
н484	389 804,53	2 142 700,43		2,50	
н387	389 783,30	2 142 686,07		2,50	
13					
н485	391 047,02	2 143 616,28		2,50	
н486	391 048,59	2 143 617,43		2,50	
н487	391 079,57	2 143 640,72		2,50	
н488	391 102,02	2 143 658,28		2,50	
н489	391 119,89	2 143 673,87		2,50	
н490	391 136,63	2 143 687,78		2,50	
н491	391 154,87	2 143 703,70		2,50	
н492	391 164,68	2 143 712,05		2,50	
н493	391 174,47	2 143 720,40		2,50	
н494	391 193,80	2 143 736,09		2,50	
н495	391 226,62	2 143 762,64		2,50	
н496	391 256,93	2 143 786,47		2,50	
н497	391 276,38	2 143 799,17		2,50	
н498	391 292,22	2 143 808,02		2,50	
н499	391 312,49	2 143 818,47		2,50	
н500	391 331,43	2 143 828,28		2,50	
н501	391 354,48	2 143 840,61	—	2,50	—
н502	391 367,83	2 143 850,12		2,50	
н503	391 395,31	2 143 870,32		2,50	
н504	391 437,60	2 143 901,58		2,50	
н505	391 467,81	2 143 923,75		2,50	
н506	391 491,36	2 143 941,13		2,50	
н507	391 516,59	2 143 959,95		2,50	
н508	391 542,70	2 143 978,91		2,50	
н509	391 565,51	2 143 995,69		2,50	
н510	391 593,20	2 144 016,30		2,50	
н511	391 623,22	2 144 038,64		2,50	
н512	391 656,70	2 144 063,47		2,50	
н513	391 686,61	2 144 085,48		2,50	
н514	391 709,51	2 144 102,42		2,50	
н515	391 732,81	2 144 118,93		2,50	
н516	391 763,74	2 144 141,38		2,50	
н517	391 788,85	2 144 160,34		2,50	

Раздел 2

Сведения о местоположении границ объекта

1	2	3	4	5	6
н518	391 816,23	2 144 179,95		2,50	
н519	391 840,00	2 144 197,62		2,50	
н520	391 876,03	2 144 224,58		2,50	
н521	391 906,27	2 144 246,77		2,50	
н522	391 932,41	2 144 266,17		2,50	
н523	391 957,83	2 144 284,71		2,50	
н524	391 987,40	2 144 306,64		2,50	
н525	392 017,09	2 144 328,23		2,50	
н526	392 042,93	2 144 346,80		2,50	
н527	392 071,80	2 144 368,23		2,50	
н528	392 091,99	2 144 383,44		2,50	
н529	392 112,56	2 144 398,73		2,50	
н530	392 144,09	2 144 423,25		2,50	
н531	392 171,10	2 144 443,18		2,50	
н532	392 191,03	2 144 458,38		2,50	
н533	392 212,80	2 144 474,79		2,50	
н534	392 228,30	2 144 485,72		2,50	
н535	392 259,41	2 144 508,25		2,50	
н536	392 295,33	2 144 533,79		2,50	
н537	392 320,52	2 144 551,74		2,50	
н538	392 341,96	2 144 567,23		2,50	
н539	392 358,11	2 144 579,11		2,50	
н540	392 393,50	2 144 606,29		2,50	
н541	392 418,98	2 144 625,10		2,50	
н542	392 469,18	2 144 660,85		2,50	
н543	392 495,45	2 144 680,49		2,50	
н544	392 522,09	2 144 700,82		2,50	
н545	392 551,46	2 144 722,26	—	2,50	—
н546	392 574,26	2 144 739,26		2,50	
н547	392 601,52	2 144 759,74		2,50	
н548	392 627,68	2 144 779,60		2,50	
н549	392 654,41	2 144 798,69		2,50	
н550	392 681,45	2 144 817,95		2,50	
н551	392 706,41	2 144 836,25		2,50	
н552	392 722,50	2 144 847,70		2,50	
н553	392 736,27	2 144 858,52		2,50	
н554	392 744,98	2 144 864,80		2,50	
н555	392 764,83	2 144 879,22		2,50	
н556	392 788,76	2 144 897,12		2,50	
н557	392 822,15	2 144 922,01		2,50	
н558	392 845,13	2 144 938,48		2,50	
н559	392 872,33	2 144 959,06		2,50	
н560	392 899,06	2 144 978,88		2,50	
н561	392 915,68	2 144 992,13		2,50	
н562	392 930,61	2 145 004,15		2,50	
н563	392 961,38	2 145 027,27		2,50	
н564	392 992,54	2 145 049,93		2,50	
н565	393 025,89	2 145 073,92		2,50	
н566	393 052,55	2 145 093,37		2,50	
н567	393 088,50	2 145 118,51		2,50	
н568	393 116,03	2 145 138,87		2,50	
н569	393 142,97	2 145 158,28		2,50	
н570	393 168,31	2 145 176,01		2,50	
н571	393 207,72	2 145 203,88		2,50	
н572	393 236,28	2 145 225,42		2,50	

Раздел 2

Сведения о местоположении границ объекта

1	2	3	4	5	6
н573	393 273,87	2 145 252,58		2,50	
н574	393 307,58	2 145 277,57		2,50	
н575	393 330,93	2 145 293,80		2,50	
н576	393 363,13	2 145 317,69		2,50	
н577	393 376,00	2 145 327,43		2,50	
н578	393 389,14	2 145 336,11		2,50	
н579	393 402,24	2 145 345,70		2,50	
н580	393 421,59	2 145 359,09		2,50	
н581	393 442,39	2 145 373,48		2,50	
н582	393 459,44	2 145 385,64		2,50	
н583	393 463,25	2 145 390,02		2,50	
н584	393 462,42	2 145 390,61		2,50	
н585	393 485,17	2 145 416,77		2,50	
н586	393 498,22	2 145 442,35		2,50	
н587	393 484,79	2 145 417,37		2,50	
н588	393 462,26	2 145 390,72		2,50	
н589	393 458,98	2 145 393,04		2,50	
н590	393 458,32	2 145 393,51		2,50	
н591	393 455,38	2 145 390,12		2,50	
н592	393 438,94	2 145 378,39		2,50	
н593	393 418,17	2 145 364,02		2,50	
н594	393 398,76	2 145 350,59		2,50	
н595	393 385,71	2 145 341,04		2,50	
н596	393 372,53	2 145 332,33		2,50	
н597	393 359,53	2 145 322,50		2,50	
н598	393 327,43	2 145 298,68		2,50	
н599	393 304,08	2 145 282,44		2,50	
н600	393 270,33	2 145 257,42	—	2,50	—
н601	393 232,72	2 145 230,25		2,50	
н602	393 204,18	2 145 208,73		2,50	
н603	393 164,86	2 145 180,92		2,50	
н604	393 139,50	2 145 163,17		2,50	
н605	393 112,49	2 145 143,71		2,50	
н606	393 085,00	2 145 123,38		2,50	
н607	393 049,06	2 145 098,26		2,50	
н608	393 022,37	2 145 078,78		2,50	
н609	392 989,03	2 145 054,79		2,50	
н610	392 957,81	2 145 032,09		2,50	
н611	392 926,92	2 145 008,89		2,50	
н612	392 911,93	2 144 996,81		2,50	
н613	392 895,40	2 144 983,64		2,50	
н614	392 868,73	2 144 963,87		2,50	
н615	392 841,57	2 144 943,31		2,50	
н616	392 818,61	2 144 926,86		2,50	
н617	392 785,17	2 144 901,92		2,50	
н618	392 761,28	2 144 884,05		2,50	
н619	392 741,46	2 144 869,66		2,50	
н620	392 732,66	2 144 863,32		2,50	
н621	392 718,90	2 144 852,51		2,50	
н622	392 702,90	2 144 841,12		2,50	
н623	392 677,94	2 144 822,82		2,50	
н624	392 650,92	2 144 803,58		2,50	
н625	392 624,12	2 144 784,43		2,50	
н626	392 597,90	2 144 764,52		2,50	
н627	392 570,66	2 144 744,06		2,50	

Раздел 2

Сведения о местоположении границ объекта

1	2	3	4	5	6
н628	392 547,90	2 144 727,08		2,50	
н629	392 518,51	2 144 705,63		2,50	
н630	392 491,83	2 144 685,27		2,50	
н631	392 465,65	2 144 665,70		2,50	
н632	392 415,45	2 144 629,95		2,50	
н633	392 389,90	2 144 611,08		2,50	
н634	392 354,49	2 144 583,91		2,50	
н635	392 338,43	2 144 572,08		2,50	
н636	392 317,02	2 144 556,61		2,50	
н637	392 291,85	2 144 538,68		2,50	
н638	392 255,91	2 144 513,12		2,50	
н639	392 224,81	2 144 490,60		2,50	
н640	392 209,27	2 144 479,63		2,50	
н641	392 187,41	2 144 463,16		2,50	
н642	392 167,50	2 144 447,98		2,50	
н643	392 140,46	2 144 428,04		2,50	
н644	392 108,93	2 144 403,50		2,50	
н645	392 088,40	2 144 388,25		2,50	
н646	392 068,20	2 144 373,05		2,50	
н647	392 039,40	2 144 351,65		2,50	
н648	392 013,58	2 144 333,10		2,50	
н649	391 983,85	2 144 311,48		2,50	
н650	391 954,28	2 144 289,54		2,50	
н651	391 928,85	2 144 271,00		2,50	
н652	391 902,71	2 144 251,60		2,50	
н653	391 872,46	2 144 229,40		2,50	
н654	391 836,42	2 144 202,43		2,50	
н655	391 812,69	2 144 184,80	—	2,50	—
н656	391 785,30	2 144 165,18		2,50	
н657	391 760,17	2 144 146,21		2,50	
н658	391 729,32	2 144 123,81		2,50	
н659	391 705,99	2 144 107,28		2,50	
н660	391 683,04	2 144 090,31		2,50	
н661	391 653,13	2 144 068,30		2,50	
н662	391 619,64	2 144 043,46		2,50	
н663	391 589,62	2 144 021,11		2,50	
н664	391 561,94	2 144 000,52		2,50	
н665	391 539,15	2 143 983,76		2,50	
н666	391 513,03	2 143 964,78		2,50	
н667	391 487,79	2 143 945,94		2,50	
н668	391 464,26	2 143 928,58		2,50	
н669	391 434,04	2 143 906,41		2,50	
н670	391 391,75	2 143 875,15		2,50	
н671	391 364,32	2 143 854,99		2,50	
н672	391 351,31	2 143 845,72		2,50	
н673	391 328,64	2 143 833,59		2,50	
н674	391 309,74	2 143 823,80		2,50	
н675	391 289,38	2 143 813,31		2,50	
н676	391 273,27	2 143 804,30		2,50	
н677	391 253,43	2 143 791,35		2,50	
н678	391 222,88	2 143 767,34		2,50	
н679	391 190,02	2 143 740,75		2,50	
н680	391 170,63	2 143 725,01		2,50	
н681	391 160,79	2 143 716,62		2,50	
н682	391 150,95	2 143 708,25		2,50	

Раздел 2

Сведения о местоположении границ объекта							
1	2	3	4	5	6		
н683	391 132,74	2 143 692,35	—	2,50	—		
н684	391 116,00	2 143 678,43		2,50			
н685	391 098,20	2 143 662,91		2,50			
н686	391 075,91	2 143 645,48		2,50			
н687	391 045,03	2 143 622,25		2,50			
н688	391 043,28	2 143 620,98		2,50			
н485	391 047,02	2 143 616,28		2,50			
14							
н689	393 494,85	2 145 444,56	—	2,50	—		
н690	393 509,84	2 145 472,44		2,50			
н691	393 513,37	2 145 470,54		2,50			
н692	393 513,89	2 145 470,26		2,50			
н693	393 530,68	2 145 501,16		2,50			
н694	393 531,40	2 145 502,46		2,50			
н695	393 530,88	2 145 502,76		2,50			
н696	393 527,40	2 145 504,75		2,50			
н697	393 534,64	2 145 518,43		2,50			
н698	393 537,45	2 145 522,20		2,50			
н699	393 534,44	2 145 518,42		2,50			
н700	393 527,05	2 145 504,95		2,50			
н701	393 526,19	2 145 505,44		2,50			
н702	393 525,41	2 145 504,03		2,50			
н703	393 508,61	2 145 473,11		2,50			
н704	393 509,48	2 145 472,63		2,50			
н705	393 504,33	2 145 463,15		2,50			
н689	393 494,85	2 145 444,56		2,50			
15							
н706	393 636,27	2 146 005,38		—		2,50	—
н707	393 630,22	2 146 006,04	2,50				
н708	393 630,69	2 145 997,44	2,50				
н709	393 630,01	2 145 976,34	2,50				
н710	393 628,74	2 145 952,52	2,50				
н711	393 628,71	2 145 948,19	2,50				
н712	393 632,73	2 145 949,27	2,50				
н713	393 632,41	2 145 932,87	2,50				
н714	393 621,49	2 145 898,83	2,50				
н715	393 622,45	2 145 865,92	2,50				
н716	393 618,17	2 145 839,27	2,50				
н717	393 607,85	2 145 794,88	2,50				
н718	393 596,21	2 145 723,29	2,50				
н719	393 579,30	2 145 658,66	2,50				
н720	393 552,79	2 145 540,91	2,50				
н721	393 547,49	2 145 528,97	2,50				
н722	393 539,48	2 145 518,32	2,50				
н723	393 548,11	2 145 529,15	2,50				
н724	393 553,26	2 145 540,68	2,50				
н725	393 560,33	2 145 569,78	2,50				
н726	393 565,39	2 145 590,78	2,50				
н727	393 579,10	2 145 652,54	2,50				
н728	393 596,81	2 145 721,62	2,50				
н729	393 608,35	2 145 794,21	2,50				
н730	393 619,35	2 145 839,66	2,50				
н731	393 623,92	2 145 866,73	2,50				
н732	393 622,84	2 145 897,76	2,50				
н733	393 633,60	2 145 932,65	2,50				

Раздел 2

Сведения о местоположении границ объекта

1	2	3	4	5	6
н734	393 633,72	2 145 949,54	—	2,50	—
н735	393 634,71	2 145 949,82		2,50	
н736	393 634,74	2 145 952,34		2,50	
н737	393 636,01	2 145 976,09		2,50	
н738	393 636,70	2 145 997,50		2,50	
н706	393 636,27	2 146 005,38		2,50	
16					
н739	393 663,74	2 146 198,43	—	2,50	—
н740	393 665,11	2 146 206,67		2,50	
н741	393 665,88	2 146 210,22		2,50	
н742	393 659,78	2 146 210,41		2,50	
н743	393 659,21	2 146 207,80		2,50	
н744	393 657,69	2 146 198,62		2,50	
н739	393 663,74	2 146 198,43		2,50	
17					
н745	393 714,05	2 146 395,37	—	2,50	—
н746	393 714,59	2 146 398,57		2,50	
н747	393 719,03	2 146 428,10		2,50	
н748	393 722,62	2 146 448,93		2,50	
н749	393 724,87	2 146 462,26		2,50	
н750	393 728,46	2 146 480,56		2,50	
н751	393 732,72	2 146 502,38		2,50	
н752	393 735,94	2 146 523,46		2,50	
н753	393 739,34	2 146 542,56		2,50	
н754	393 742,53	2 146 559,64		2,50	
н755	393 746,29	2 146 578,65		2,50	
н756	393 751,13	2 146 603,87		2,50	
н757	393 756,20	2 146 630,00		2,50	
н758	393 759,45	2 146 646,28		2,50	
н759	393 764,81	2 146 673,55		2,50	
н760	393 771,09	2 146 698,53		2,50	
н761	393 776,22	2 146 720,99		2,50	
н762	393 783,73	2 146 745,61		2,50	
н763	393 787,31	2 146 762,31		2,50	
н764	393 793,17	2 146 790,20		2,50	
н765	393 797,66	2 146 812,24		2,50	
н766	393 798,14	2 146 814,86		2,50	
н767	393 793,97	2 146 825,30		2,50	
н768	393 791,77	2 146 813,38		2,50	
н769	393 787,29	2 146 791,42		2,50	
н770	393 781,44	2 146 763,55		2,50	
н771	393 777,92	2 146 747,12		2,50	
н772	393 770,42	2 146 722,53		2,50	
н773	393 765,26	2 146 699,93		2,50	
н774	393 758,95	2 146 674,86		2,50	
н775	393 753,56	2 146 647,45		2,50	
н776	393 750,31	2 146 631,16		2,50	
н777	393 745,23	2 146 605,00		2,50	
н778	393 740,41	2 146 579,81		2,50	
н779	393 736,64	2 146 560,77	2,50		
н780	393 733,44	2 146 543,64	2,50		
н781	393 730,02	2 146 524,44	2,50		
н782	393 726,81	2 146 503,41	2,50		
н783	393 722,57	2 146 481,71	2,50		
н784	393 718,96	2 146 463,32	2,50		

Раздел 2

Сведения о местоположении границ объекта					
1	2	3	4	5	6
н785	393 716,71	2 146 449,94	—	2,50	—
н786	393 713,11	2 146 429,05		2,50	
н787	393 708,66	2 146 399,53		2,50	
н788	393 708,21	2 146 396,83		2,50	
н745	393 714,05	2 146 395,37		2,50	
18					
н789	393 801,72	2 146 834,26	—	2,50	—
н790	393 802,50	2 146 838,46		2,50	
н791	393 806,14	2 146 861,16		0,10	
н792	393 808,45	2 146 880,14		0,10	
н793	393 811,18	2 146 897,14		0,10	
н794	393 815,45	2 146 918,41		0,10	
н795	393 819,58	2 146 939,70		0,10	
н796	393 823,56	2 146 961,75		0,10	
н797	393 828,96	2 146 991,49		0,10	
н798	393 835,15	2 147 025,80		0,10	
н799	393 840,13	2 147 050,72		0,10	
н800	393 847,07	2 147 084,49		0,10	
н801	393 850,21	2 147 101,91		0,10	
н802	393 854,20	2 147 126,93		0,10	
н803	393 858,51	2 147 152,63		0,10	
н804	393 864,93	2 147 189,91		0,10	
н805	393 869,61	2 147 215,77		0,10	
н806	393 873,55	2 147 236,83		0,10	
н807	393 878,11	2 147 264,54		0,10	
н808	393 881,97	2 147 285,31		0,10	
н809	393 886,69	2 147 310,73		0,10	
н810	393 892,05	2 147 340,33		0,10	
н811	393 897,18	2 147 364,71		0,10	
н812	393 901,84	2 147 389,41		0,10	
н813	393 907,25	2 147 412,40		0,10	
н814	393 912,73	2 147 441,77		0,10	
н815	393 916,86	2 147 464,92		0,10	
н816	393 920,03	2 147 482,85		0,10	
н817	393 924,00	2 147 505,85		0,10	
н818	393 929,69	2 147 539,30		0,10	
н819	393 934,34	2 147 566,57		0,10	
н820	393 938,78	2 147 589,77		2,50	
н821	393 944,08	2 147 616,38		2,50	
н822	393 949,19	2 147 638,23		2,50	
н823	393 953,07	2 147 656,41		2,50	
н824	393 955,45	2 147 669,66		2,50	
н825	393 956,77	2 147 680,45		2,50	
н826	393 959,85	2 147 696,33	2,50		
н827	393 962,01	2 147 709,54	2,50		
н828	393 964,57	2 147 728,66	2,50		
н829	393 966,78	2 147 737,72	2,50		
н830	393 970,59	2 147 742,83	2,50		
н831	393 970,61	2 147 742,87	2,50		
н832	393 969,62	2 147 743,21	2,50		
н833	393 969,70	2 147 743,32	2,50		
н834	393 977,42	2 147 764,22	2,50		
н835	393 978,63	2 147 801,07	2,50		
н836	393 977,75	2 147 816,55	2,50		
н837	393 983,80	2 147 840,46	2,50		

Раздел 2

Сведения о местоположении границ объекта

1	2	3	4	5	6
н838	393 999,36	2 147 902,16		2,50	
н839	394 007,11	2 147 945,11		2,50	
н840	394 010,39	2 147 976,22		2,50	
н841	394 016,72	2 148 003,77		2,50	
н842	394 021,34	2 148 027,49		2,50	
н843	394 022,32	2 148 027,30		2,50	
н844	394 022,35	2 148 027,45		2,50	
н845	394 022,56	2 148 047,49		2,50	
н846	394 023,04	2 148 067,92		2,50	
н847	394 023,25	2 148 089,35		2,50	
н848	394 023,43	2 148 108,62		2,50	
н849	394 023,00	2 148 129,76		2,50	
н850	394 022,36	2 148 151,60		2,50	
н851	394 022,55	2 148 175,03		2,50	
н852	394 021,73	2 148 209,73		2,50	
н853	394 020,74	2 148 211,89		2,50	
н854	394 019,86	2 148 211,42		2,50	
н855	394 014,88	2 148 222,29		2,50	
н856	393 997,47	2 148 270,49		2,50	
н857	394 023,58	2 148 312,70		2,50	
н858	394 041,95	2 148 350,24		2,50	
н859	394 049,96	2 148 391,71		2,50	
н860	394 060,18	2 148 421,11		2,50	
н861	394 066,52	2 148 455,69		2,50	
н862	394 081,59	2 148 483,49		2,50	
н863	394 079,51	2 148 480,92		2,50	
н864	394 065,26	2 148 456,17		2,50	
н865	394 058,78	2 148 421,33	—	2,50	—
н866	394 048,98	2 148 392,05		2,50	
н867	394 040,81	2 148 351,16		2,50	
н868	394 022,66	2 148 313,00		2,50	
н869	393 996,21	2 148 270,72		2,50	
н870	394 015,29	2 148 219,58		2,50	
н871	394 019,12	2 148 211,02		2,50	
н872	394 015,59	2 148 209,12		2,50	
н873	394 015,45	2 148 209,04		2,50	
н874	394 015,76	2 148 208,36		2,50	
н875	394 016,55	2 148 174,98		2,50	
н876	394 016,36	2 148 151,54		2,50	
н877	394 017,00	2 148 129,61		2,50	
н878	394 017,43	2 148 108,58		2,50	
н879	394 017,25	2 148 089,41		2,50	
н880	394 017,04	2 148 068,02		2,50	
н881	394 016,56	2 148 047,59		2,50	
н882	394 016,36	2 148 028,50		2,50	
н883	394 016,67	2 148 028,43		2,50	
н884	394 020,59	2 148 027,64		2,50	
н885	394 009,27	2 147 976,21		2,50	
н886	394 006,42	2 147 948,43		2,50	
н887	393 998,75	2 147 902,23		2,50	
н888	393 976,96	2 147 816,42		2,50	
н889	393 978,04	2 147 800,63		2,50	
н890	393 976,48	2 147 763,88		2,50	
н891	393 969,37	2 147 743,31		2,50	
н892	393 965,59	2 147 744,62		2,50	

Раздел 2

Сведения о местоположении границ объекта

1	2	3	4	5	6
н893	393 964,67	2 147 744,94		2,50	
н894	393 961,24	2 147 740,31		2,50	
н895	393 958,67	2 147 729,77		2,50	
н896	393 956,07	2 147 710,42		2,50	
н897	393 953,94	2 147 697,38		2,50	
н898	393 950,84	2 147 681,39		2,50	
н899	393 949,52	2 147 670,55		2,50	
н900	393 947,19	2 147 657,57		2,50	
н901	393 943,33	2 147 639,54		2,50	
н902	393 938,21	2 147 617,65		2,50	
н903	393 932,89	2 147 590,92		2,50	
н904	393 928,44	2 147 567,64		0,10	
н905	393 923,77	2 147 540,30		0,10	
н906	393 918,09	2 147 506,86		0,10	
н907	393 914,12	2 147 483,88		0,10	
н908	393 910,96	2 147 465,97		0,10	
н909	393 906,83	2 147 442,85		0,10	
н910	393 901,38	2 147 413,64		0,10	
н911	393 895,97	2 147 390,65		0,10	
н912	393 891,30	2 147 365,88		0,10	
н913	393 886,16	2 147 341,49		0,10	
н914	393 880,79	2 147 311,81		0,10	
н915	393 876,07	2 147 286,41		0,10	
н916	393 872,20	2 147 265,58		0,10	
н917	393 867,64	2 147 237,87		0,10	
н918	393 863,71	2 147 216,86		0,10	
н919	393 859,02	2 147 190,95		0,10	
н920	393 852,59	2 147 153,64		0,10	
н921	393 848,28	2 147 127,90		0,10	
н922	393 844,30	2 147 102,93		0,10	
н923	393 841,18	2 147 085,63		0,10	
н924	393 834,25	2 147 051,91		0,10	
н925	393 829,26	2 147 026,92		0,10	
н926	393 823,05	2 146 992,56		0,10	
н927	393 817,65	2 146 962,82		0,10	
н928	393 813,68	2 146 940,81		0,10	
н929	393 809,57	2 146 919,57		0,10	
н930	393 805,28	2 146 898,21		0,10	
н931	393 802,51	2 146 880,98		0,10	
н932	393 800,20	2 146 862,00		0,10	
н933	393 797,05	2 146 842,40		2,50	
н789	393 801,72	2 146 834,26		2,50	
19					
н934	394 082,65	2 148 484,80		2,50	
н935	394 098,83	2 148 503,27		2,50	
н936	394 121,49	2 148 575,33		2,50	
н937	394 142,50	2 148 660,98		2,50	
н938	394 154,24	2 148 730,52		2,50	
н939	394 158,92	2 148 764,80		2,50	
н940	394 166,72	2 148 805,68		2,50	
н941	394 177,37	2 148 829,02		2,50	
н942	394 166,17	2 148 806,02		2,50	
н943	394 158,26	2 148 765,08		2,50	
н944	394 153,76	2 148 730,73		2,50	
н945	394 141,67	2 148 661,70		2,50	

Раздел 2

Сведения о местоположении границ объекта

1	2	3	4	5	6
н946	394 124,20	2 148 588,35	—	2,50	—
н947	394 120,53	2 148 575,32		2,50	
н948	394 097,93	2 148 503,72		2,50	
н934	394 082,65	2 148 484,80		2,50	
20					
н949	394 178,19	2 148 828,15	—	2,50	—
н950	394 180,91	2 148 834,06		2,50	
н951	394 176,62	2 148 838,02		2,50	
н952	394 177,97	2 148 843,97		2,50	
н953	394 179,08	2 148 856,67		2,50	
н954	394 179,10	2 148 871,04		2,50	
н955	394 181,24	2 148 884,40		2,50	
н956	394 182,41	2 148 895,46		2,50	
н957	394 183,94	2 148 906,16		2,50	
н958	394 187,51	2 148 921,11		2,50	
н959	394 192,99	2 148 949,05		2,50	
н960	394 198,38	2 148 982,17		2,50	
н961	394 205,13	2 149 018,56		2,50	
н962	394 209,42	2 149 041,44		2,50	
н963	394 214,52	2 149 068,02		2,50	
н964	394 220,56	2 149 101,35		2,50	
н965	394 227,49	2 149 135,99		2,50	
н966	394 234,56	2 149 172,92		2,50	
н967	394 240,11	2 149 198,30		2,50	
н968	394 247,02	2 149 235,06		2,50	
н969	394 253,35	2 149 270,16		2,50	
н970	394 260,23	2 149 306,81		2,50	
н971	394 266,13	2 149 338,21		2,50	
н972	394 272,08	2 149 372,35		2,50	
н973	394 277,43	2 149 404,24		2,50	
н974	394 286,19	2 149 451,03		2,50	
н975	394 292,21	2 149 484,05		2,50	
н976	394 300,10	2 149 523,89		2,50	
н977	394 306,47	2 149 560,23		2,50	
н978	394 316,37	2 149 613,86		2,50	
н979	394 323,55	2 149 656,21		2,50	
н980	394 330,82	2 149 693,54		2,50	
н981	394 337,26	2 149 728,37		2,50	
н982	394 345,16	2 149 768,41		2,50	
н983	394 349,53	2 149 794,25	2,50		
н984	394 354,90	2 149 828,54	2,50		
н985	394 361,53	2 149 863,57	2,50		
н986	394 366,95	2 149 894,92	2,50		
н987	394 371,67	2 149 922,79	2,50		
н988	394 376,42	2 149 949,96	2,50		
н989	394 383,67	2 149 989,07	2,50		
н990	394 388,83	2 150 017,16	2,50		
н991	394 394,11	2 150 044,13	2,50		
н992	394 400,43	2 150 075,48	2,50		
н993	394 407,00	2 150 114,25	2,50		
н994	394 412,63	2 150 145,95	2,50		
н995	394 418,28	2 150 175,68	2,50		
н996	394 421,64	2 150 194,81	2,50		
н997	394 425,67	2 150 217,52	2,50		
н998	394 430,55	2 150 241,43	2,50		

Раздел 2

Сведения о местоположении границ объекта

1	2	3	4	5	6
н999	394 434,64	2 150 262,53		2,50	
н1000	394 438,07	2 150 280,18		2,50	
н1001	394 442,85	2 150 303,85		2,50	
н1002	394 449,59	2 150 332,72		2,50	
н1003	394 453,75	2 150 354,24		2,50	
н1004	394 458,52	2 150 375,83		2,50	
н1005	394 462,94	2 150 400,62		2,50	
н1006	394 467,31	2 150 423,46		2,50	
н1007	394 471,66	2 150 447,14		2,50	
н1008	394 475,96	2 150 469,40		2,50	
н1009	394 479,83	2 150 492,50		2,50	
н1010	394 484,07	2 150 514,34		2,50	
н1011	394 488,32	2 150 536,49		2,50	
н1012	394 492,11	2 150 557,96		2,50	
н1013	394 496,58	2 150 580,25		2,50	
н1014	394 500,65	2 150 603,77		2,50	
н1015	394 505,35	2 150 628,40		2,50	
н1016	394 509,25	2 150 648,98		2,50	
н1017	394 512,95	2 150 669,14		2,50	
н1018	394 516,42	2 150 692,11		2,50	
н1019	394 521,06	2 150 715,66		2,50	
н1020	394 525,82	2 150 739,99		2,50	
н1021	394 529,96	2 150 762,66		2,50	
н1022	394 534,80	2 150 787,74		2,50	
н1023	394 538,70	2 150 810,23		2,50	
н1024	394 544,21	2 150 837,76		2,50	
н1025	394 548,04	2 150 859,71		2,50	
н1026	394 551,34	2 150 880,97	—	2,50	—
н1027	394 555,52	2 150 904,29		2,50	
н1028	394 559,70	2 150 928,10		2,50	
н1029	394 563,80	2 150 953,70		2,50	
н1030	394 567,04	2 150 972,07		2,50	
н1031	394 570,44	2 150 990,57		2,50	
н1032	394 575,30	2 151 018,51		2,50	
н1033	394 579,42	2 151 041,45		2,50	
н1034	394 583,60	2 151 066,06		2,50	
н1035	394 584,28	2 151 080,51		2,50	
н1036	394 583,65	2 151 094,70		2,50	
н1037	394 582,03	2 151 117,09		2,50	
н1038	394 579,89	2 151 144,14		2,50	
н1039	394 581,81	2 151 167,12		2,50	
н1040	394 575,81	2 151 167,31		2,50	
н1041	394 573,87	2 151 144,16		2,50	
н1042	394 576,04	2 151 116,64		2,50	
н1043	394 577,66	2 151 094,35		2,50	
н1044	394 578,27	2 151 080,51		2,50	
н1045	394 577,63	2 151 066,71		2,50	
н1046	394 573,51	2 151 042,48		2,50	
н1047	394 569,39	2 151 019,55		2,50	
н1048	394 564,53	2 150 991,63		2,50	
н1049	394 561,13	2 150 973,13		2,50	
н1050	394 557,88	2 150 954,70		2,50	
н1051	394 553,78	2 150 929,09		2,50	
н1052	394 549,61	2 150 905,34		2,50	
н1053	394 545,42	2 150 881,95		2,50	

Раздел 2

Сведения о местоположении границ объекта

1	2	3	4	5	6
н1054	394 542,12	2 150 860,69		2,50	
н1055	394 538,31	2 150 838,87		2,50	
н1056	394 532,80	2 150 811,33		2,50	
н1057	394 528,90	2 150 788,82		2,50	
н1058	394 524,06	2 150 763,77		2,50	
н1059	394 519,92	2 150 741,10		2,50	
н1060	394 515,18	2 150 716,81		2,50	
н1061	394 510,51	2 150 693,13		2,50	
н1062	394 507,03	2 150 670,13		2,50	
н1063	394 503,35	2 150 650,08		2,50	
н1064	394 499,47	2 150 629,52		2,50	
н1065	394 494,75	2 150 604,85		2,50	
н1066	394 490,68	2 150 581,34		2,50	
н1067	394 486,22	2 150 559,08		2,50	
н1068	394 482,42	2 150 537,56		2,50	
н1069	394 478,18	2 150 515,49		2,50	
н1070	394 473,93	2 150 493,57		2,50	
н1071	394 470,05	2 150 470,45		2,50	
н1072	394 465,76	2 150 448,25		2,50	
н1073	394 461,41	2 150 424,55		2,50	
н1074	394 457,04	2 150 401,71		2,50	
н1075	394 452,64	2 150 377,00		2,50	
н1076	394 447,88	2 150 355,47		2,50	
н1077	394 443,72	2 150 333,97		2,50	
н1078	394 436,98	2 150 305,13		2,50	
н1079	394 432,18	2 150 281,34		2,50	
н1080	394 428,75	2 150 263,67		2,50	
н1081	394 424,67	2 150 242,60	—	2,50	—
н1082	394 419,77	2 150 218,64		2,50	
н1083	394 415,73	2 150 195,85		2,50	
н1084	394 412,37	2 150 176,76		2,50	
н1085	394 406,73	2 150 147,03		2,50	
н1086	394 401,09	2 150 115,27		2,50	
н1087	394 394,53	2 150 076,57		2,50	
н1088	394 388,22	2 150 045,30		2,50	
н1089	394 382,93	2 150 018,27		2,50	
н1090	394 377,77	2 149 990,16		2,50	
н1091	394 370,52	2 149 951,03		2,50	
н1092	394 365,76	2 149 923,80		2,50	
н1093	394 361,03	2 149 895,93		2,50	
н1094	394 355,63	2 149 864,64		2,50	
н1095	394 348,99	2 149 829,56		2,50	
н1096	394 343,61	2 149 795,21		2,50	
н1097	394 339,25	2 149 769,48		2,50	
н1098	394 331,37	2 149 729,50		2,50	
н1099	394 324,93	2 149 694,66		2,50	
н1100	394 317,65	2 149 657,29		2,50	
н1101	394 310,47	2 149 614,90		2,50	
н1102	394 300,56	2 149 561,29		2,50	
н1103	394 294,20	2 149 524,99		2,50	
н1104	394 286,32	2 149 485,17		2,50	
н1105	394 280,29	2 149 452,12		2,50	
н1106	394 271,52	2 149 405,29		2,50	
н1107	394 266,16	2 149 373,36		2,50	
н1108	394 260,23	2 149 339,28		2,50	

Раздел 2

Сведения о местоположении границ объекта					
1	2	3	4	5	6
н1109	394 254,34	2 149 307,91		2,50	
н1110	394 247,45	2 149 271,24		2,50	
н1111	394 241,12	2 149 236,14		2,50	
н1112	394 234,23	2 149 199,50		2,50	
н1113	394 228,68	2 149 174,12		2,50	
н1114	394 221,60	2 149 137,14		2,50	
н1115	394 214,66	2 149 102,47		2,50	
н1116	394 208,63	2 149 069,13		2,50	
н1117	394 203,52	2 149 042,55		2,50	
н1118	394 199,23	2 149 019,66		2,50	
н1119	394 192,47	2 148 983,20		2,50	
н1120	394 187,09	2 148 950,11		2,50	
н1121	394 181,65	2 148 922,39	—	2,50	—
н1122	394 178,04	2 148 907,28		2,50	
н1123	394 176,46	2 148 896,21		2,50	
н1124	394 175,29	2 148 885,19		2,50	
н1125	394 173,10	2 148 871,53		2,50	
н1126	394 173,08	2 148 856,94		2,50	
н1127	394 172,03	2 148 844,90		2,50	
н1128	394 170,00	2 148 835,96		2,50	
н1129	394 173,64	2 148 832,61		2,50	
н1130	394 174,44	2 148 832,13		2,50	
н1131	394 177,37	2 148 829,02		2,50	
н949	394 178,19	2 148 828,15		2,50	
21					
н1132	394 583,32	2 151 186,08		2,50	
н1133	394 584,39	2 151 199,65		2,50	
н1134	394 593,03	2 151 224,36		2,50	
н1135	394 604,85	2 151 254,45		2,50	
н1136	394 618,38	2 151 289,10		2,50	
н1137	394 629,35	2 151 318,12		2,50	
н1138	394 635,53	2 151 347,54		2,50	
н1139	394 642,03	2 151 381,43		2,50	
н1140	394 649,73	2 151 421,52		2,50	
н1141	394 655,95	2 151 455,84		2,50	
н1142	394 662,86	2 151 491,19		2,50	
н1143	394 669,67	2 151 528,70		2,50	
н1144	394 677,18	2 151 569,14		2,50	
н1145	394 684,08	2 151 606,44		2,50	
н1146	394 693,95	2 151 656,45		2,50	
н1147	394 698,57	2 151 681,62	—	2,50	—
н1148	394 702,85	2 151 704,38		2,50	
н1149	394 706,94	2 151 725,75		2,50	
н1150	394 711,24	2 151 748,77		2,50	
н1151	394 715,56	2 151 770,50		2,50	
н1152	394 719,69	2 151 793,06		2,50	
н1153	394 724,26	2 151 816,55		2,50	
н1154	394 728,43	2 151 838,80		2,50	
н1155	394 732,57	2 151 861,91		2,50	
н1156	394 737,32	2 151 887,02		2,50	
н1157	394 742,62	2 151 914,71		2,50	
н1158	394 747,98	2 151 943,42		2,50	
н1159	394 753,25	2 151 969,94		2,50	
н1160	394 758,14	2 151 997,36		2,50	
н1161	394 763,59	2 152 025,37		2,50	

Раздел 2

Сведения о местоположении границ объекта

1	2	3	4	5	6
н1162	394 768,50	2 152 050,22		2,50	
н1163	394 773,20	2 152 076,50		2,50	
н1164	394 779,07	2 152 107,51		2,50	
н1165	394 785,58	2 152 142,08		2,50	
н1166	394 792,27	2 152 177,23		2,50	
н1167	394 798,42	2 152 211,45		2,50	
н1168	394 803,61	2 152 240,89		2,50	
н1169	394 809,21	2 152 274,29		2,50	
н1170	394 814,46	2 152 303,82		2,50	
н1171	394 819,78	2 152 326,04		2,50	
н1172	394 825,96	2 152 357,08		2,50	
н1173	394 836,31	2 152 414,55		2,50	
н1174	394 841,90	2 152 454,24		2,50	
н1175	394 845,21	2 152 487,43		2,50	
н1176	394 849,35	2 152 525,36		2,50	
н1177	394 851,89	2 152 546,71		2,50	
н1178	394 858,12	2 152 565,13		2,50	
н1179	394 860,96	2 152 571,14		0,10	
н1180	394 866,70	2 152 587,55		0,10	
н1181	394 870,02	2 152 596,76		0,10	
н1182	394 876,54	2 152 611,23		0,10	
н1183	394 879,28	2 152 617,33		0,10	
н1184	394 884,16	2 152 631,39		0,10	
н1185	394 889,46	2 152 647,75		0,10	
н1186	394 896,12	2 152 672,09		0,10	
н1187	394 902,95	2 152 693,60		0,10	
н1188	394 908,63	2 152 709,06		0,10	
н1189	394 917,34	2 152 732,42	—	0,10	—
н1190	394 924,88	2 152 752,25		0,10	
н1191	394 935,45	2 152 780,54		0,10	
н1192	394 946,14	2 152 803,47		2,50	
н1193	394 965,07	2 152 840,95		2,50	
н1194	394 982,52	2 152 873,43		2,50	
н1195	395 004,57	2 152 910,47		2,50	
н1196	395 025,47	2 152 945,66		2,50	
н1197	395 054,09	2 152 992,99		2,50	
н1198	395 076,69	2 153 032,96		2,50	
н1199	395 104,15	2 153 078,37		2,50	
н1200	395 133,43	2 153 127,64		2,50	
н1201	395 165,79	2 153 181,49		2,50	
н1202	395 216,75	2 153 267,33		2,50	
н1203	395 262,79	2 153 345,05		2,50	
н1204	395 323,47	2 153 448,57		2,50	
н1205	395 362,35	2 153 513,44		2,50	
н1206	395 410,34	2 153 593,41		2,50	
н1207	395 472,52	2 153 696,54		2,50	
н1208	395 517,48	2 153 771,02		2,50	
н1209	395 568,06	2 153 856,64		2,50	
н1210	395 603,13	2 153 915,23		2,50	
н1211	395 635,72	2 153 971,38		2,50	
н1212	395 658,73	2 154 013,24		2,50	
н1213	395 678,24	2 154 046,48		2,50	
н1214	395 687,35	2 154 055,58		2,50	
н1215	395 686,40	2 154 056,05		2,50	
н1216	395 686,74	2 154 056,39		2,50	

Раздел 2

Сведения о местоположении границ объекта

1	2	3	4	5	6
н1217	395 697,73	2 154 091,50		2,50	
н1218	395 725,36	2 154 133,71		2,50	
н1219	395 746,78	2 154 166,31		2,50	
н1220	395 778,73	2 154 200,43		2,50	
н1221	395 779,41	2 154 199,88		2,50	
н1222	395 779,52	2 154 199,80		2,50	
н1223	395 780,81	2 154 201,18		2,50	
н1224	395 785,46	2 154 209,35		2,50	
н1225	395 800,95	2 154 244,00		2,50	
н1226	395 814,86	2 154 266,75		2,50	
н1227	395 843,66	2 154 314,23		2,50	
н1228	395 872,13	2 154 361,00		2,50	
н1229	395 907,46	2 154 420,42		2,50	
н1230	395 927,46	2 154 453,81		2,50	
н1231	395 948,26	2 154 489,44		2,50	
н1232	395 972,55	2 154 530,05		2,50	
н1233	395 978,25	2 154 537,85		2,50	
н1234	395 985,59	2 154 541,20		2,50	
н1235	395 990,04	2 154 545,32		2,50	
н1236	395 988,94	2 154 545,66		2,50	
н1237	395 991,05	2 154 547,63		2,50	
н1238	395 999,60	2 154 560,45		2,50	
н1239	396 016,74	2 154 594,78		2,50	
н1240	396 039,98	2 154 629,86		2,50	
н1241	396 058,36	2 154 664,43		2,50	
н1242	396 088,21	2 154 717,51		2,50	
н1243	396 107,71	2 154 748,80		2,50	
н1244	396 144,58	2 154 804,32	—	2,50	—
н1245	396 185,08	2 154 876,97		2,50	
н1246	396 225,43	2 154 939,01		2,50	
н1247	396 227,39	2 154 943,72		2,50	
н1248	396 203,71	2 154 905,76		2,50	
н1249	396 182,18	2 154 874,22		2,50	
н1250	396 171,94	2 154 853,77		2,50	
н1251	396 142,40	2 154 802,13		2,50	
н1252	396 120,08	2 154 769,73		2,50	
н1253	396 085,07	2 154 714,86		2,50	
н1254	396 037,07	2 154 627,40		2,50	
н1255	396 013,81	2 154 592,18		2,50	
н1256	395 996,75	2 154 557,93		2,50	
н1257	395 988,91	2 154 545,67		2,50	
н1258	395 984,95	2 154 546,89		2,50	
н1259	395 985,78	2 154 548,19		2,50	
н1260	395 984,51	2 154 547,02		2,50	
н1261	395 983,41	2 154 547,36		2,50	
н1262	395 982,23	2 154 546,26		2,50	
н1263	395 974,34	2 154 542,66		2,50	
н1264	395 967,54	2 154 533,37		2,50	
н1265	395 943,09	2 154 492,49		2,50	
н1266	395 922,29	2 154 456,87		2,50	
н1267	395 902,31	2 154 423,50		2,50	
н1268	395 866,99	2 154 364,09		2,50	
н1269	395 838,53	2 154 317,35		2,50	
н1270	395 809,74	2 154 269,87		2,50	
н1271	395 795,63	2 154 246,80		2,50	

Раздел 2

Сведения о местоположении границ объекта

1	2	3	4	5	6
н1272	395 780,10	2 154 212,06		2,50	
н1273	395 775,95	2 154 204,76		2,50	
н1274	395 774,86	2 154 203,59		2,50	
н1275	395 775,54	2 154 203,03		2,50	
н1276	395 778,64	2 154 200,50		2,50	
н1277	395 744,02	2 154 163,60		2,50	
н1278	395 696,71	2 154 091,54		2,50	
н1279	395 685,88	2 154 056,30		2,50	
н1280	395 682,15	2 154 058,11		2,50	
н1281	395 681,63	2 154 058,35		2,50	
н1282	395 673,46	2 154 050,18		2,50	
н1283	395 653,51	2 154 016,20		2,50	
н1284	395 630,50	2 153 974,33		2,50	
н1285	395 597,96	2 153 918,28		2,50	
н1286	395 562,90	2 153 859,71		2,50	
н1287	395 512,33	2 153 774,10		2,50	
н1288	395 467,38	2 153 699,64		2,50	
н1289	395 405,20	2 153 596,50		2,50	
н1290	395 357,20	2 153 516,53		2,50	
н1291	395 318,31	2 153 451,63		2,50	
н1292	395 257,62	2 153 348,10		2,50	
н1293	395 211,59	2 153 270,39		2,50	
н1294	395 160,64	2 153 184,56		2,50	
н1295	395 128,28	2 153 130,72		2,50	
н1296	395 099,01	2 153 081,46		2,50	
н1297	395 071,51	2 153 035,99		2,50	
н1298	395 048,91	2 152 996,02		2,50	
н1299	395 020,32	2 152 948,75	—	2,50	—
н1300	394 999,41	2 152 913,54		2,50	
н1301	394 977,30	2 152 876,39		2,50	
н1302	394 959,75	2 152 843,72		2,50	
н1303	394 940,74	2 152 806,09		2,50	
н1304	394 929,91	2 152 782,86		0,10	
н1305	394 927,79	2 152 777,17		0,10	
н1306	394 928,66	2 152 776,68		0,10	
н1307	394 925,16	2 152 770,14		0,10	
н1308	394 919,26	2 152 754,37		0,10	
н1309	394 911,72	2 152 734,54		0,10	
н1310	394 903,01	2 152 711,14		0,10	
н1311	394 897,27	2 152 695,54		0,10	
н1312	394 890,37	2 152 673,79		0,10	
н1313	394 887,63	2 152 663,80		0,10	
н1314	394 893,16	2 152 661,44		0,10	
н1315	394 877,21	2 152 613,15		0,10	
н1316	394 871,89	2 152 615,53		0,10	
н1317	394 871,06	2 152 613,69		0,10	
н1318	394 864,45	2 152 599,01		0,10	
н1319	394 861,05	2 152 589,55		0,10	
н1320	394 855,40	2 152 573,42		0,10	
н1321	394 852,54	2 152 567,38		2,50	
н1322	394 846,00	2 152 548,03		2,50	
н1323	394 843,39	2 152 526,04		2,50	
н1324	394 839,24	2 152 488,05		2,50	
н1325	394 835,94	2 152 454,96		2,50	
н1326	394 830,38	2 152 415,50		2,50	

Раздел 2

Сведения о местоположении границ объекта					
1	2	3	4	5	6
н1327	394 820,06	2 152 358,19		2,50	
н1328	394 813,91	2 152 327,32		2,50	
н1329	394 808,59	2 152 305,04		2,50	
н1330	394 803,29	2 152 275,30		2,50	
н1331	394 797,69	2 152 241,91		2,50	
н1332	394 792,52	2 152 212,50		2,50	
н1333	394 786,37	2 152 178,32		2,50	
н1334	394 779,68	2 152 143,20		2,50	
н1335	394 773,17	2 152 108,63		2,50	
н1336	394 767,30	2 152 077,59		2,50	
н1337	394 762,60	2 152 051,33		2,50	
н1338	394 757,70	2 152 026,53		2,50	
н1339	394 752,24	2 151 998,46		2,50	
н1340	394 747,36	2 151 971,05		2,50	
н1341	394 742,09	2 151 944,56		2,50	
н1342	394 736,72	2 151 915,82		2,50	
н1343	394 731,42	2 151 888,13		2,50	
н1344	394 726,67	2 151 863,00		2,50	
н1345	394 722,53	2 151 839,89		2,50	
н1346	394 718,36	2 151 817,69		2,50	
н1347	394 713,78	2 151 794,17		2,50	
н1348	394 709,66	2 151 771,63	—	2,50	—
н1349	394 705,35	2 151 749,92		2,50	
н1350	394 701,06	2 151 726,87		2,50	
н1351	394 696,95	2 151 705,50		2,50	
н1352	394 692,67	2 151 682,72		2,50	
н1353	394 688,06	2 151 657,57		2,50	
н1354	394 678,18	2 151 607,56		2,50	
н1355	394 671,28	2 151 570,25		2,50	
н1356	394 663,77	2 151 529,78		2,50	
н1357	394 656,95	2 151 492,31		2,50	
н1358	394 650,05	2 151 456,96		2,50	
н1359	394 643,83	2 151 422,62		2,50	
н1360	394 636,13	2 151 382,56		2,50	
н1361	394 629,65	2 151 348,72		2,50	
н1362	394 623,57	2 151 319,81		2,50	
н1363	394 612,78	2 151 291,25		2,50	
н1364	394 599,26	2 151 256,63		2,50	
н1365	394 587,40	2 151 226,45		2,50	
н1366	394 578,47	2 151 200,89		2,50	
н1367	394 577,32	2 151 186,27		2,50	
н1132	394 583,32	2 151 186,08		2,50	
22					
н1368	396 228,24	2 154 943,19		2,50	
н1369	396 234,72	2 154 954,02		2,50	
н1370	396 272,19	2 155 018,03		2,50	
н1371	396 313,65	2 155 093,28		2,50	
н1372	396 356,63	2 155 162,06		2,50	
н1373	396 356,87	2 155 181,14		2,50	
н1374	396 462,29	2 155 358,45	—	2,50	—
н1375	396 455,71	2 155 359,13		2,50	
н1376	396 350,85	2 155 182,76		2,50	
н1377	396 351,56	2 155 165,27		2,50	
н1378	396 308,59	2 155 096,51		2,50	
н1379	396 267,01	2 155 021,06		2,50	

Раздел 2

Сведения о местоположении границ объекта

1	2	3	4	5	6
н1380	396 229,45	2 154 956,89	—	2,50	—
н1381	396 223,14	2 154 946,36		2,50	
н1382	396 223,99	2 154 945,83		2,50	
н1383	396 227,39	2 154 943,72		2,50	
н1368	396 228,24	2 154 943,19		2,50	
23					
н1384	396 670,95	2 155 708,14	—	2,50	—
н1385	396 683,14	2 155 728,67		2,50	
н1386	396 672,10	2 155 710,76		2,50	
н1387	396 670,01	2 155 708,26		2,50	
н1384	396 670,95	2 155 708,14		2,50	
24					
н1388	396 687,83	2 155 728,65	—	2,50	—
н1389	396 709,93	2 155 764,48		2,50	
н1390	396 745,06	2 155 828,68		2,50	
н1391	396 791,29	2 155 897,60		2,50	
н1392	396 843,49	2 155 992,09		2,50	
н1393	396 860,08	2 156 021,16		2,50	
н1394	396 860,93	2 156 020,65		2,50	
н1395	396 867,17	2 156 031,60		2,50	
н1396	396 861,76	2 156 034,21		2,50	
н1397	396 855,79	2 156 023,74		2,50	
н1398	396 859,16	2 156 021,71		2,50	
н1399	396 856,52	2 156 016,98		2,50	
н1400	396 788,43	2 155 895,27		2,50	
н1401	396 743,51	2 155 826,76		2,50	
н1402	396 716,79	2 155 777,48		2,50	
н1403	396 687,77	2 155 728,64		2,50	
н1388	396 687,83	2 155 728,65		2,50	
25					
н1404	396 877,68	2 156 050,85	—	2,50	—
н1405	396 896,54	2 156 079,94		2,50	
н1406	396 918,86	2 156 115,86		2,50	
н1407	396 933,51	2 156 145,73		2,50	
н1408	396 961,79	2 156 185,21		2,50	
н1409	396 969,01	2 156 200,09		2,50	
н1410	396 969,82	2 156 199,48		2,50	
н1411	396 970,75	2 156 201,40		2,50	
н1412	396 984,37	2 156 233,04		2,50	
н1413	397 001,50	2 156 266,97		2,50	
н1414	397 018,40	2 156 298,33		2,50	
н1415	397 040,64	2 156 335,58		2,50	
н1416	397 050,28	2 156 353,13		2,50	
н1417	397 062,36	2 156 373,72		2,50	
н1418	397 075,02	2 156 395,52		2,50	
н1419	397 088,57	2 156 417,92		2,50	
н1420	397 099,22	2 156 437,81		2,50	
н1421	397 111,78	2 156 459,43		2,50	
н1422	397 124,91	2 156 483,60		2,50	
н1423	397 140,11	2 156 508,88		2,50	
н1424	397 152,36	2 156 530,05	2,50		
н1425	397 166,03	2 156 552,19	2,50		
н1426	397 178,95	2 156 574,50	2,50		
н1427	397 192,70	2 156 597,99	2,50		
н1428	397 206,89	2 156 621,00	2,50		

Раздел 2

Сведения о местоположении границ объекта

1	2	3	4	5	6
н1429	397 219,48	2 156 642,63		2,50	
н1430	397 233,20	2 156 665,44		2,50	
н1431	397 258,02	2 156 706,43		2,50	
н1432	397 292,86	2 156 763,39		2,50	
н1433	397 313,15	2 156 796,44		2,50	
н1434	397 324,67	2 156 803,99		2,50	
н1435	397 325,27	2 156 804,84		2,50	
н1436	397 324,44	2 156 805,41		2,50	
н1437	397 338,90	2 156 825,98		2,50	
н1438	397 352,23	2 156 847,22		2,50	
н1439	397 353,10	2 156 846,71		2,50	
н1440	397 367,55	2 156 869,72		2,50	
н1441	397 388,60	2 156 903,62		2,50	
н1442	397 387,76	2 156 904,18		2,50	
н1443	397 399,40	2 156 922,93		2,50	
н1444	397 411,96	2 156 972,71		2,50	
н1445	397 423,58	2 157 071,64		2,50	
н1446	397 439,39	2 157 254,08		2,50	
н1447	397 446,20	2 157 289,18		2,50	
н1448	397 450,70	2 157 338,82		2,50	
н1449	397 458,90	2 157 389,39		2,50	
н1450	397 465,13	2 157 443,89		2,50	
н1451	397 471,29	2 157 532,21		2,50	
н1452	397 470,95	2 157 576,58		2,50	
н1453	397 482,45	2 157 668,98		2,50	
н1454	397 488,44	2 157 691,70		2,50	
н1455	397 492,42	2 157 722,53		2,50	
н1456	397 493,41	2 157 722,40	—	2,50	—
н1457	397 494,16	2 157 728,21		2,50	
н1458	397 494,44	2 157 749,92		2,50	
н1459	397 498,66	2 157 778,97		2,50	
н1460	397 501,19	2 157 807,68		2,50	
н1461	397 502,13	2 157 819,55		2,50	
н1462	397 503,24	2 157 824,83		2,50	
н1463	397 503,94	2 157 834,33		2,50	
н1464	397 506,32	2 157 851,40		2,50	
н1465	397 509,56	2 157 883,69		2,50	
н1466	397 511,07	2 157 897,99		2,50	
н1467	397 512,38	2 157 910,85		2,50	
н1468	397 513,30	2 157 930,69		2,50	
н1469	397 513,60	2 157 951,58		2,50	
н1470	397 514,83	2 157 974,45		2,50	
н1471	397 516,03	2 158 005,61		2,50	
н1472	397 517,16	2 158 028,88		2,50	
н1473	397 518,26	2 158 044,41		2,50	
н1474	397 520,12	2 158 060,17		2,50	
н1475	397 522,08	2 158 095,16		2,50	
н1476	397 523,21	2 158 108,93		2,50	
н1477	397 521,48	2 158 115,98		2,50	
н1478	397 515,59	2 158 114,83		2,50	
н1479	397 517,15	2 158 108,44		2,50	
н1480	397 516,10	2 158 095,57		2,50	
н1481	397 514,14	2 158 060,69		2,50	
н1482	397 512,28	2 158 044,97		2,50	
н1483	397 511,17	2 158 029,23		2,50	

Раздел 2

Сведения о местоположении границ объекта

1	2	3	4	5	6
н1484	397 510,04	2 158 005,87		2,50	
н1485	397 508,84	2 157 974,72		2,50	
н1486	397 507,60	2 157 951,78		2,50	
н1487	397 507,30	2 157 930,88		2,50	
н1488	397 506,39	2 157 911,29		2,50	
н1489	397 505,11	2 157 898,61		2,50	
н1490	397 503,59	2 157 884,30		2,50	
н1491	397 500,36	2 157 852,12		2,50	
н1492	397 497,97	2 157 834,97		2,50	
н1493	397 497,28	2 157 825,67		2,50	
н1494	397 496,18	2 157 820,41		2,50	
н1495	397 495,21	2 157 808,18		2,50	
н1496	397 492,70	2 157 779,66		2,50	
н1497	397 488,45	2 157 750,39		2,50	
н1498	397 488,17	2 157 728,63		2,50	
н1499	397 487,46	2 157 723,13		2,50	
н1500	397 487,64	2 157 723,10		2,50	
н1501	397 491,61	2 157 722,62		2,50	
н1502	397 487,83	2 157 691,61		2,50	
н1503	397 481,94	2 157 669,23		2,50	
н1504	397 474,06	2 157 603,26		2,50	
н1505	397 470,34	2 157 576,81		2,50	
н1506	397 470,46	2 157 533,29		2,50	
н1507	397 464,20	2 157 442,93		2,50	
н1508	397 457,83	2 157 388,75		2,50	
н1509	397 449,51	2 157 337,42		2,50	
н1510	397 444,96	2 157 289,19		2,50	
н1511	397 438,63	2 157 254,08	—	2,50	—
н1512	397 430,73	2 157 156,90		2,50	
н1513	397 418,15	2 157 026,81		2,50	
н1514	397 415,05	2 157 001,20		2,50	
н1515	397 410,77	2 156 972,01		2,50	
н1516	397 398,75	2 156 922,90		2,50	
н1517	397 386,62	2 156 904,96		2,50	
н1518	397 383,62	2 156 906,98		2,50	
н1519	397 362,47	2 156 872,91		2,50	
н1520	397 347,92	2 156 849,74		2,50	
н1521	397 350,92	2 156 847,98		2,50	
н1522	397 337,99	2 156 826,00		2,50	
н1523	397 324,11	2 156 805,63		2,50	
н1524	397 320,80	2 156 807,88		2,50	
н1525	397 320,24	2 156 808,26		2,50	
н1526	397 308,74	2 156 800,72		2,50	
н1527	397 287,74	2 156 766,53		2,50	
н1528	397 252,89	2 156 709,54		2,50	
н1529	397 228,06	2 156 668,54		2,50	
н1530	397 214,32	2 156 645,68		2,50	
н1531	397 201,74	2 156 624,09		2,50	
н1532	397 187,57	2 156 601,08		2,50	
н1533	397 173,76	2 156 577,52		2,50	
н1534	397 160,88	2 156 555,27		2,50	
н1535	397 147,21	2 156 533,13		2,50	
н1536	397 134,95	2 156 511,92		2,50	
н1537	397 119,70	2 156 486,58		2,50	
н1538	397 106,54	2 156 462,37		2,50	

Раздел 2

Сведения о местоположении границ объекта					
1	2	3	4	5	6
н1539	397 093,98	2 156 440,74		2,50	
н1540	397 083,36	2 156 420,89		2,50	
н1541	397 069,86	2 156 398,58		2,50	
н1542	397 057,18	2 156 376,74		2,50	
н1543	397 045,06	2 156 356,10		2,50	
н1544	397 035,43	2 156 338,56		2,50	
н1545	397 013,19	2 156 301,29		2,50	
н1546	396 996,18	2 156 269,75		2,50	
н1547	396 978,93	2 156 235,58		2,50	
н1548	396 965,29	2 156 203,89		2,50	
н1549	396 964,92	2 156 203,12	—	2,50	—
н1550	396 965,68	2 156 202,55		2,50	
н1551	396 968,94	2 156 200,13		2,50	
н1552	396 961,58	2 156 185,63		2,50	
н1553	396 932,81	2 156 146,02		2,50	
н1554	396 918,31	2 156 115,46		2,50	
н1555	396 899,45	2 156 085,57		2,50	
н1556	396 879,51	2 156 056,73		2,50	
н1557	396 876,45	2 156 051,43		2,50	
н1404	396 877,68	2 156 050,85		2,50	
26					
н1558	397 518,71	2 158 128,92		2,50	
н1559	397 517,42	2 158 136,24		2,50	
н1560	397 510,44	2 158 136,70		2,50	
н1561	397 496,61	2 158 135,00		2,50	
н1562	397 467,89	2 158 127,41		2,50	
н1563	397 446,37	2 158 122,57		2,50	
н1564	397 397,09	2 158 111,24		2,50	
н1565	397 367,97	2 158 105,52		2,50	
н1566	397 347,31	2 158 101,68		2,50	
н1567	397 337,49	2 158 102,67		2,50	
н1568	397 315,00	2 158 104,98		2,50	
н1569	397 298,71	2 158 103,07		2,50	
н1570	397 268,01	2 158 094,28		2,50	
н1571	397 240,99	2 158 087,87		2,50	
н1572	397 200,99	2 158 080,72		2,50	
н1573	397 175,66	2 158 074,38		2,50	
н1574	397 137,45	2 158 063,87		2,50	
н1575	397 116,58	2 158 057,91	—	2,50	—
н1576	397 083,52	2 158 049,17		2,50	
н1577	397 054,53	2 158 042,93		2,50	
н1578	397 037,76	2 158 043,27		2,50	
н1579	397 027,13	2 158 044,73		2,50	
н1580	397 028,04	2 158 038,55		2,50	
н1581	397 037,28	2 158 037,28		2,50	
н1582	397 055,11	2 158 036,91		2,50	
н1583	397 084,92	2 158 043,34		2,50	
н1584	397 118,17	2 158 052,12		2,50	
н1585	397 139,07	2 158 058,09		2,50	
н1586	397 177,18	2 158 068,58		2,50	
н1587	397 202,25	2 158 074,85		2,50	
н1588	397 242,21	2 158 081,99		2,50	
н1589	397 269,53	2 158 088,47		2,50	
н1590	397 299,90	2 158 097,17		2,50	
н1591	397 315,05	2 158 098,94		2,50	

Раздел 2

Сведения о местоположении границ объекта

1	2	3	4	5	6
н1592	397 336,88	2 158 096,70	—	2,50	—
н1593	397 347,56	2 158 095,62		2,50	
н1594	397 369,10	2 158 099,63		2,50	
н1595	397 398,34	2 158 105,37		2,50	
н1596	397 447,70	2 158 116,72		2,50	
н1597	397 469,31	2 158 121,58		2,50	
н1598	397 497,74	2 158 129,09		2,50	
н1599	397 510,61	2 158 130,67		2,50	
н1600	397 512,32	2 158 130,56		2,50	
н1601	397 512,81	2 158 127,75		2,50	
н1558	397 518,71	2 158 128,92		2,50	
27					
н1602	396 923,57	2 158 771,13	—	2,50	—
н1603	396 924,20	2 158 775,04		2,50	
н1604	396 918,01	2 158 774,39		2,50	
н1605	396 917,23	2 158 769,49		2,50	
н1602	396 923,57	2 158 771,13		2,50	
28					
н1606	396 976,43	2 159 101,18	—	2,50	—
н1607	396 976,34	2 159 110,96		2,50	
н1608	396 974,86	2 159 132,30		2,50	
н1609	396 974,26	2 159 153,19		2,50	
н1610	396 972,22	2 159 175,64		2,50	
н1611	396 969,53	2 159 190,13		2,50	
н1606	396 976,43	2 159 101,18		2,50	
29					
н1612	396 947,80	2 159 293,70	—	2,50	—
н1613	396 946,77	2 159 298,49		2,50	
н1614	396 943,80	2 159 314,40		2,50	
н1615	396 934,67	2 159 365,65		2,50	
н1616	396 929,41	2 159 397,29		2,50	
н1617	396 924,06	2 159 428,38		2,50	
н1618	396 918,93	2 159 459,07		2,50	
н1619	396 912,61	2 159 492,08		2,50	
н1620	396 905,54	2 159 527,51		2,50	
н1621	396 922,78	2 159 422,78		2,50	
н1622	396 942,64	2 159 308,31		2,50	
н1612	396 947,80	2 159 293,70		2,50	
30					
н1623	396 895,27	2 159 586,72	—	2,50	—
н1624	396 893,32	2 159 597,95		2,50	
н1625	396 887,56	2 159 596,06		2,50	
н1626	396 889,41	2 159 585,39		2,50	
н1623	396 895,27	2 159 586,72		2,50	
31					
н1627	396 863,65	2 159 943,54	—	2,50	—
н1628	396 864,53	2 159 949,14		2,50	
н1629	396 866,81	2 159 965,95		2,50	
н1630	396 866,92	2 159 989,21		2,50	
н1631	396 863,68	2 160 002,49		2,50	
н1632	396 861,41	2 160 009,65		2,50	
н1633	396 855,86	2 160 020,74		2,50	
н1634	396 845,96	2 160 030,10		2,50	
н1635	396 845,35	2 160 029,99		2,50	
н1636	396 839,20	2 160 028,24		2,50	

Раздел 2

Сведения о местоположении границ объекта					
1	2	3	4	5	6
н1637	396 850,96	2 160 017,11	—	2,50	—
н1638	396 855,83	2 160 007,38		2,50	
н1639	396 857,90	2 160 000,86		2,50	
н1640	396 860,92	2 159 988,51		2,50	
н1641	396 860,81	2 159 966,36		2,50	
н1642	396 858,60	2 159 950,02		2,50	
н1643	396 857,31	2 159 941,88		2,50	
н1627	396 863,65	2 159 943,54		2,50	
32					
н1644	396 841,12	2 160 034,69	—	2,50	—
н1645	396 839,26	2 160 036,45		2,50	
н1646	396 830,14	2 160 036,34		2,50	
н1647	396 826,26	2 160 036,91		2,50	
н1648	396 820,56	2 160 038,92		2,50	
н1649	396 816,72	2 160 041,28		2,50	
н1650	396 812,32	2 160 046,34		2,50	
н1651	396 807,51	2 160 055,63		2,50	
н1652	396 804,52	2 160 065,41		2,50	
н1653	396 800,18	2 160 082,73		2,50	
н1654	396 792,37	2 160 105,76		0,10	
н1655	396 786,18	2 160 116,38		0,10	
н1656	396 779,45	2 160 124,33		0,10	
н1657	396 770,84	2 160 131,19		0,10	
н1658	396 765,88	2 160 136,82		0,10	
н1659	396 761,67	2 160 142,10		0,10	
н1660	396 758,61	2 160 146,96		2,50	
н1661	396 757,93	2 160 150,11		2,50	
н1662	396 757,93	2 160 151,08		2,50	
н1663	396 752,58	2 160 146,48		2,50	
н1664	396 752,96	2 160 144,67		2,50	
н1665	396 756,77	2 160 138,62		0,10	
н1666	396 761,28	2 160 132,96		0,10	
н1667	396 766,69	2 160 126,82		0,10	
н1668	396 775,25	2 160 120,00		0,10	
н1669	396 781,26	2 160 112,90		0,10	
н1670	396 786,88	2 160 103,26		0,10	
н1671	396 794,42	2 160 081,03		0,10	
н1672	396 798,73	2 160 063,81		2,50	
н1673	396 801,93	2 160 053,35		2,50	
н1674	396 807,32	2 160 042,95		2,50	
н1675	396 812,80	2 160 036,65		2,50	
н1676	396 817,96	2 160 033,47	2,50		
н1677	396 823,37	2 160 031,57	2,50		
н1644	396 841,12	2 160 034,69	2,50		
33					
н1678	396 749,13	2 160 403,96	—	2,50	—
н1679	396 747,09	2 160 422,29		2,50	
н1680	396 742,30	2 160 451,51		2,50	
н1681	396 740,04	2 160 472,25		2,50	
н1682	396 736,85	2 160 493,27		2,50	
н1683	396 731,42	2 160 516,42		2,50	
н1684	396 731,04	2 160 517,27		2,50	
н1678	396 749,13	2 160 403,96		2,50	
34					
н1685	396 710,52	2 160 545,20	—	2,50	—

Раздел 2

Сведения о местоположении границ объекта					
1	2	3	4	5	6
н1686	396 700,99	2 160 554,90		2,50	
н1687	396 696,56	2 160 565,67		2,50	
н1688	396 696,61	2 160 569,92		2,50	
н1689	396 698,95	2 160 580,97		2,50	
н1690	396 706,68	2 160 597,83		2,50	
н1691	396 723,31	2 160 624,36		2,50	
н1692	396 747,70	2 160 659,81		2,50	
н1693	396 760,87	2 160 663,97		2,50	
н1694	396 755,82	2 160 667,58		2,50	
н1695	396 742,81	2 160 663,29	—	2,50	—
н1696	396 718,29	2 160 627,65		2,50	
н1697	396 701,39	2 160 600,69		2,50	
н1698	396 693,22	2 160 582,86		2,50	
н1699	396 690,61	2 160 570,58		2,50	
н1700	396 690,55	2 160 564,51		2,50	
н1701	396 695,89	2 160 551,54		2,50	
н1702	396 700,90	2 160 546,44		2,50	
н1685	396 710,52	2 160 545,20		2,50	
35					
н1703	397 024,17	2 160 991,40		2,50	
н1704	397 036,61	2 160 996,99		2,50	
н1705	397 050,33	2 161 003,45		2,50	
н1706	397 058,41	2 161 009,62		2,50	
н1707	397 062,81	2 161 015,67		2,50	
н1708	397 066,87	2 161 022,91		2,50	
н1709	397 072,17	2 161 028,86		2,50	
н1710	397 080,12	2 161 034,45		2,50	
н1711	397 078,81	2 161 034,59		2,50	
н1712	397 073,32	2 161 035,10		2,50	
н1713	397 076,69	2 161 038,16	—	2,50	—
н1714	397 072,45	2 161 035,17		2,50	
н1715	397 070,92	2 161 035,31		2,50	
н1716	397 068,15	2 161 033,37		2,50	
н1717	397 061,95	2 161 026,41		2,50	
н1718	397 057,75	2 161 018,91		2,50	
н1719	397 054,07	2 161 013,86		2,50	
н1720	397 047,19	2 161 008,61		2,50	
н1721	397 034,10	2 161 002,44		2,50	
н1722	397 030,76	2 161 000,95		2,50	
н1703	397 024,17	2 160 991,40		2,50	
36					
н1723	397 079,67	2 161 035,36		2,50	
н1724	397 080,43	2 161 035,91		2,50	
н1725	397 090,66	2 161 045,30	—	2,50	—
н1723	397 079,67	2 161 035,36		2,50	
37					
н1726	397 100,43	2 161 059,71		2,50	
н1727	397 102,25	2 161 061,36		2,50	
н1728	397 123,27	2 161 075,84		2,50	
н1729	397 162,95	2 161 108,43		2,50	
н1730	397 194,24	2 161 129,07	—	2,50	—
н1731	397 165,77	2 161 111,23		2,50	
н1732	397 156,27	2 161 103,80		2,50	
н1733	397 126,67	2 161 079,54		2,50	
н1734	397 118,15	2 161 072,48		2,50	

Раздел 2

Сведения о местоположении границ объекта					
1	2	3	4	5	6
н1735	397 102,41	2 161 061,52	—	2,50	—
н1726	397 100,43	2 161 059,71		2,50	
38					
н1736	397 199,03	2 161 132,23	—	2,50	—
н1737	397 203,28	2 161 135,03		2,50	
н1738	397 241,67	2 161 171,79		2,50	
н1739	397 248,76	2 161 176,02		2,50	
н1740	397 247,48	2 161 184,35		2,50	
н1741	397 255,05	2 161 192,83		2,50	
н1742	397 263,10	2 161 199,72		2,50	
н1743	397 305,76	2 161 236,94		2,50	
н1744	397 337,38	2 161 263,33		2,50	
н1745	397 358,69	2 161 280,13		2,50	
н1746	397 376,37	2 161 294,20		2,50	
н1747	397 399,65	2 161 314,59		2,50	
н1748	397 416,44	2 161 332,59		2,50	
н1749	397 435,26	2 161 351,24		2,50	
н1750	397 447,52	2 161 365,37		2,50	
н1751	397 449,40	2 161 369,60		2,50	
н1752	397 455,29	2 161 385,90		2,50	
н1753	397 460,35	2 161 402,56		2,50	
н1754	397 466,88	2 161 423,92		2,50	
н1755	397 470,10	2 161 429,88		2,50	
н1756	397 476,61	2 161 436,89		2,50	
н1757	397 486,84	2 161 447,32		2,50	
н1758	397 489,62	2 161 452,92		2,50	
н1759	397 492,33	2 161 464,98		2,50	
н1760	397 495,38	2 161 483,10		2,50	
н1761	397 495,61	2 161 498,08		2,50	
н1762	397 494,57	2 161 518,08		2,50	
н1763	397 492,68	2 161 537,50		0,10	
н1764	397 487,42	2 161 563,66		0,10	
н1765	397 483,87	2 161 574,70		0,10	
н1766	397 481,04	2 161 586,24		0,10	
н1767	397 480,11	2 161 596,39		0,10	
н1768	397 481,36	2 161 614,53		0,10	
н1769	397 482,94	2 161 632,15		0,10	
н1770	397 476,61	2 161 651,67		0,10	
н1771	397 469,25	2 161 668,32		0,10	
н1772	397 463,43	2 161 681,00		0,10	
н1773	397 458,22	2 161 695,13		0,10	
н1774	397 456,61	2 161 702,90		0,10	
н1775	397 455,10	2 161 711,35		0,10	
н1776	397 454,13	2 161 718,84		2,50	
н1777	397 447,99	2 161 719,50		2,50	
н1778	397 449,16	2 161 710,43		0,10	
н1779	397 450,72	2 161 701,76		0,10	
н1780	397 452,44	2 161 693,48		0,10	
н1781	397 457,88	2 161 678,71		0,10	
н1782	397 463,78	2 161 665,86		0,10	
н1783	397 471,00	2 161 649,52		0,10	
н1784	397 476,85	2 161 631,46		0,10	
н1785	397 475,37	2 161 615,00		0,10	
н1786	397 474,10	2 161 596,33		0,10	
н1787	397 475,11	2 161 585,24		0,10	

Раздел 2

Сведения о местоположении границ объекта					
1	2	3	4	5	6
н1788	397 478,09	2 161 573,07		0,10	
н1789	397 481,64	2 161 562,03		0,10	
н1790	397 486,73	2 161 536,70		0,10	
н1791	397 488,58	2 161 517,63		2,50	
н1792	397 489,61	2 161 497,97		2,50	
н1793	397 489,39	2 161 483,64		2,50	
н1794	397 486,44	2 161 466,14		2,50	
н1795	397 483,92	2 161 454,94		2,50	
н1796	397 481,89	2 161 450,84		2,50	
н1797	397 472,27	2 161 441,04		2,50	
н1798	397 465,19	2 161 433,41		2,50	
н1799	397 461,31	2 161 426,25		2,50	
н1800	397 454,61	2 161 404,31		2,50	
н1801	397 449,59	2 161 387,79		2,50	
н1802	397 443,84	2 161 371,84		2,50	
н1803	397 442,40	2 161 368,63		2,50	
н1804	397 430,87	2 161 355,34	—	2,50	—
н1805	397 412,14	2 161 336,77		2,50	
н1806	397 395,47	2 161 318,90		2,50	
н1807	397 372,52	2 161 298,80		2,50	
н1808	397 354,96	2 161 284,84		2,50	
н1809	397 333,60	2 161 267,99		2,50	
н1810	397 301,87	2 161 241,50		2,50	
н1811	397 259,17	2 161 204,26		2,50	
н1812	397 250,84	2 161 197,13		2,50	
н1813	397 241,12	2 161 186,23		2,50	
н1814	397 242,82	2 161 175,19		2,50	
н1815	397 239,29	2 161 171,48		2,50	
н1816	397 240,04	2 161 170,82		2,50	
н1817	397 236,20	2 161 166,78		2,50	
н1818	397 205,57	2 161 137,59		2,50	
н1736	397 199,03	2 161 132,23		2,50	
39					
н1819	397 229,19	2 161 154,57		2,50	
н1820	397 239,03	2 161 163,96		2,50	
н1821	397 243,17	2 161 168,22		2,50	
н1822	397 243,89	2 161 167,61		2,50	
н1823	397 249,19	2 161 173,19	—	2,50	—
н1824	397 248,97	2 161 174,63		2,50	
н1825	397 243,22	2 161 168,27		2,50	
н1819	397 229,19	2 161 154,57		2,50	
40					
н1826	397 949,52	2 162 389,52		2,50	
н1827	397 950,57	2 162 398,73		2,50	
н1828	397 951,00	2 162 404,44		2,50	
н1829	397 944,97	2 162 404,26	—	2,50	—
н1830	397 944,60	2 162 399,29		2,50	
н1831	397 943,46	2 162 389,33		2,50	
н1826	397 949,52	2 162 389,52		2,50	
41					
н1832	397 993,46	2 162 859,50		2,50	
н1833	397 995,47	2 162 876,40		2,50	
н1834	397 995,91	2 162 902,16	—	2,50	—
н1835	397 996,89	2 162 922,67		2,50	
н1836	397 998,21	2 162 943,09		2,50	

Раздел 2

Сведения о местоположении границ объекта

1	2	3	4	5	6
н1837	398 000,81	2 162 969,39		2,50	
н1838	398 004,01	2 162 999,95		2,50	
н1839	398 007,96	2 163 040,67		2,50	
н1840	398 008,65	2 163 051,32		2,50	
н1841	398 012,19	2 163 081,04		2,50	
н1842	398 016,78	2 163 117,21		2,50	
н1843	398 020,16	2 163 156,20		2,50	
н1844	398 023,54	2 163 199,59		2,50	
н1845	398 027,17	2 163 238,38		2,50	
н1846	398 031,57	2 163 279,10		2,50	
н1847	398 033,62	2 163 302,40		2,50	
н1848	398 035,92	2 163 323,32		2,50	
н1849	398 038,60	2 163 344,84		2,50	
н1850	398 042,16	2 163 369,42		2,50	
н1851	398 046,81	2 163 398,40		2,50	
н1852	398 052,29	2 163 436,74		2,50	
н1853	398 054,48	2 163 466,29		2,50	
н1854	398 058,82	2 163 498,71		2,50	
н1855	398 060,02	2 163 515,71		2,50	
н1856	398 062,59	2 163 539,61		2,50	
н1857	398 065,00	2 163 563,09		2,50	
н1858	398 068,94	2 163 609,89		2,50	
н1859	398 070,81	2 163 626,06		2,50	
н1860	398 073,16	2 163 644,88		2,50	
н1861	398 076,83	2 163 665,52		2,50	
н1862	398 078,24	2 163 677,23		2,50	
н1863	398 080,59	2 163 700,04		2,50	
н1864	398 082,87	2 163 722,97	—	2,50	—
н1865	398 082,08	2 163 733,18		2,50	
н1866	398 087,50	2 163 754,31		2,50	
н1867	398 092,25	2 163 780,38		2,50	
н1868	398 093,81	2 163 787,12		2,50	
н1869	398 089,93	2 163 796,22		2,50	
н1870	398 088,65	2 163 791,48		2,50	
н1871	398 086,37	2 163 781,60		2,50	
н1872	398 081,64	2 163 755,59		2,50	
н1873	398 076,02	2 163 733,71		2,50	
н1874	398 076,85	2 163 723,04		2,50	
н1875	398 074,61	2 163 700,64		2,50	
н1876	398 072,28	2 163 677,90		2,50	
н1877	398 070,89	2 163 666,40		2,50	
н1878	398 067,22	2 163 645,78		2,50	
н1879	398 064,86	2 163 626,77		2,50	
н1880	398 062,97	2 163 610,48		2,50	
н1881	398 059,02	2 163 563,65		2,50	
н1882	398 056,63	2 163 540,24		2,50	
н1883	398 054,04	2 163 516,24		2,50	
н1884	398 052,85	2 163 499,32		2,50	
н1885	398 048,51	2 163 466,91		2,50	
н1886	398 046,34	2 163 437,39		2,50	
н1887	398 040,88	2 163 399,30		2,50	
н1888	398 036,22	2 163 370,32		2,50	
н1889	398 032,65	2 163 345,64		2,50	
н1890	398 029,96	2 163 324,02		2,50	
н1891	398 027,64	2 163 302,99		2,50	

Раздел 2

Сведения о местоположении границ объекта					
1	2	3	4	5	6
н1892	398 025,59	2 163 279,69	—	2,50	—
н1893	398 021,20	2 163 238,98		2,50	
н1894	398 017,57	2 163 200,11		2,50	
н1895	398 014,18	2 163 156,69		2,50	
н1896	398 010,82	2 163 117,84		2,50	
н1897	398 006,23	2 163 081,77		2,50	
н1898	398 002,68	2 163 051,87		2,50	
н1899	398 001,98	2 163 041,15		2,50	
н1900	397 998,04	2 163 000,56		2,50	
н1901	397 994,84	2 162 969,99		2,50	
н1902	397 992,23	2 162 943,58		2,50	
н1903	397 990,90	2 162 923,01		2,50	
н1904	397 989,91	2 162 902,35		2,50	
н1905	397 989,48	2 162 876,81		2,50	
н1906	397 987,60	2 162 860,99		2,50	
н1832	397 993,46	2 162 859,50	2,50		
42					
н1907	398 424,62	2 164 542,45	—	2,50	—
н1908	398 427,84	2 164 548,76		2,50	
н1909	398 436,55	2 164 568,29		2,50	
н1910	398 456,22	2 164 602,61		2,50	
н1911	398 468,91	2 164 625,77		2,50	
н1912	398 473,93	2 164 637,83		2,50	
н1913	398 479,40	2 164 642,11		2,50	
н1914	398 478,71	2 164 642,47		2,50	
н1915	398 475,15	2 164 644,28		2,50	
н1916	398 475,87	2 164 645,70		2,50	
н1917	398 474,49	2 164 644,62		2,50	
н1918	398 473,50	2 164 645,12		2,50	
н1919	398 468,99	2 164 641,58		2,50	
н1920	398 463,50	2 164 628,38		2,50	
н1921	398 450,99	2 164 605,54		2,50	
н1922	398 431,20	2 164 571,01		2,50	
н1923	398 422,42	2 164 551,35		2,50	
н1924	398 417,93	2 164 542,58	2,50		
н1907	398 424,62	2 164 542,45	2,50		
43					
н1925	398 479,03	2 164 643,09	—	2,50	—
н1926	398 480,93	2 164 644,58		2,50	
н1927	398 490,03	2 164 662,90		2,50	
н1928	398 500,06	2 164 682,57		2,50	
н1929	398 508,93	2 164 700,46		2,50	
н1930	398 508,95	2 164 700,53		2,50	
н1931	398 509,88	2 164 700,16		2,50	
н1932	398 511,98	2 164 707,44		2,50	
н1925	398 479,03	2 164 643,09		2,50	
44					
н1933	398 504,57	2 164 702,29	—	2,50	—
н1934	398 517,64	2 164 728,06		2,50	
н1935	398 518,41	2 164 732,84		2,50	
н1936	398 523,88	2 164 742,89		2,50	
н1937	398 525,78	2 164 753,39		2,50	
н1938	398 525,93	2 164 761,81		2,50	
н1939	398 524,00	2 164 773,17		2,50	
н1940	398 515,39	2 164 793,07		2,50	

Раздел 2

Сведения о местоположении границ объекта

1	2	3	4	5	6
н1941	398 510,62	2 164 805,44		2,50	
н1942	398 509,75	2 164 810,91		2,50	
н1943	398 511,75	2 164 816,42		2,50	
н1944	398 517,18	2 164 825,54		2,50	
н1945	398 529,78	2 164 837,45		2,50	
н1946	398 541,04	2 164 847,28		2,50	
н1947	398 555,42	2 164 851,33		2,50	
н1948	398 563,00	2 164 853,80		2,50	
н1949	398 573,36	2 164 858,53		2,50	
н1950	398 588,97	2 164 867,35		2,50	
н1951	398 593,23	2 164 874,88		2,50	
н1952	398 593,30	2 164 875,05		2,50	
н1953	398 587,53	2 164 873,42		2,50	
н1954	398 570,63	2 164 863,88		2,50	
н1955	398 560,81	2 164 859,40		2,50	
н1956	398 553,67	2 164 857,07	—	2,50	—
н1957	398 538,11	2 164 852,69		2,50	
н1958	398 525,74	2 164 841,89		2,50	
н1959	398 512,45	2 164 829,32		2,50	
н1960	398 506,30	2 164 819,00		2,50	
н1961	398 503,58	2 164 811,50		2,50	
н1962	398 504,79	2 164 803,87		2,50	
н1963	398 509,84	2 164 790,80		2,50	
н1964	398 518,21	2 164 771,45		2,50	
н1965	398 519,92	2 164 761,36		2,50	
н1966	398 519,79	2 164 753,98		2,50	
н1967	398 518,15	2 164 744,91		2,50	
н1968	398 512,65	2 164 734,82		2,50	
н1969	398 511,45	2 164 727,31		2,50	
н1970	398 504,28	2 164 702,39		2,50	
н1933	398 504,57	2 164 702,29		2,50	
45					
н1971	398 599,59	2 164 870,59		2,50	
н1972	398 614,59	2 164 893,30		2,50	
н1973	398 627,19	2 164 917,21		2,50	
н1974	398 630,64	2 164 929,55		2,50	
н1975	398 639,16	2 164 961,98		2,50	
н1976	398 645,16	2 164 971,13		2,50	
н1977	398 644,26	2 164 971,57		2,50	
н1978	398 661,86	2 164 998,36		2,50	
н1979	398 693,99	2 165 062,09		2,50	
н1980	398 730,16	2 165 130,03		2,50	
н1981	398 769,40	2 165 196,52		2,50	
н1982	398 769,04	2 165 197,46	—	2,50	—
н1983	398 727,33	2 165 126,69		2,50	
н1984	398 697,11	2 165 070,25		2,50	
н1985	398 675,03	2 165 027,29		2,50	
н1986	398 657,60	2 164 993,42		2,50	
н1987	398 657,57	2 164 993,43		2,50	
н1988	398 636,33	2 164 960,22		2,50	
н1989	398 628,14	2 164 943,64		2,50	
н1990	398 624,85	2 164 931,12		2,50	
н1991	398 621,58	2 164 919,44		2,50	
н1992	398 609,42	2 164 896,36		2,50	
н1993	398 603,48	2 164 887,36		2,50	

Раздел 2

Сведения о местоположении границ объекта					
1	2	3	4	5	6
н1994	398 597,14	2 164 872,88	—	2,50	—
н1995	398 595,14	2 164 869,34		2,50	
н1971	398 599,59	2 164 870,59		2,50	
46					
н1996	398 633,45	2 164 963,86	—	2,50	—
н1997	398 639,74	2 164 973,69		2,50	
н1998	398 639,69	2 164 973,71		2,50	
н1999	398 633,60	2 164 964,46		2,50	
н1996	398 633,45	2 164 963,86		2,50	
47					
н2000	399 139,26	2 166 056,56	—	2,50	—
н2001	399 146,53	2 166 057,63		2,50	
н2002	399 147,58	2 166 059,74		2,50	
н2003	399 176,93	2 166 062,70		2,50	
н2004	399 189,09	2 166 076,47		2,50	
н2005	399 187,77	2 166 076,34		2,50	
н2006	399 188,80	2 166 077,21		2,50	
н2007	399 207,58	2 166 103,57		2,50	
н2008	399 295,40	2 166 276,40		2,50	
н2009	399 318,30	2 166 321,06		2,50	
н2010	399 387,95	2 166 450,43		2,50	
н2011	399 427,86	2 166 524,71		2,50	
н2012	399 433,38	2 166 536,04		2,50	
н2013	399 434,28	2 166 535,61		2,50	
н2014	399 434,73	2 166 536,51		2,50	
н2015	399 429,61	2 166 537,93		2,50	
н2016	399 433,20	2 166 536,14		2,50	
н2017	399 426,80	2 166 524,54		2,50	
н2018	399 414,93	2 166 501,18		2,50	
н2019	399 339,22	2 166 364,35		2,50	
н2020	399 205,04	2 166 101,64		2,50	
н2021	399 187,67	2 166 076,44		2,50	
н2022	399 182,27	2 166 075,80		2,50	
н2023	399 184,14	2 166 078,50		2,50	
н2024	399 180,78	2 166 075,65		2,50	
н2025	399 181,18	2 166 075,67		2,50	
н2026	399 174,04	2 166 068,44		2,50	
н2027	399 143,71	2 166 065,38	2,50		
н2000	399 139,26	2 166 056,56	2,50		
48					
н2028	399 443,90	2 166 555,38	—	2,50	—
н2029	399 444,90	2 166 557,42		2,50	
н2030	399 444,07	2 166 557,80		2,50	
н2031	399 440,41	2 166 559,44		2,50	
н2032	399 441,49	2 166 561,86		2,50	
н2033	399 440,33	2 166 559,47		2,50	
н2034	399 439,42	2 166 559,88		2,50	
н2035	399 438,00	2 166 556,96		2,50	
н2028	399 443,90	2 166 555,38		2,50	
49					
н2036	399 445,24	2 166 560,41	—	2,50	—
н2037	399 446,04	2 166 562,07		2,50	
н2038	399 459,64	2 166 590,21		2,50	
н2039	399 479,29	2 166 628,58		2,50	
н2040	399 497,64	2 166 664,80		2,50	

Раздел 2

Сведения о местоположении границ объекта

1	2	3	4	5	6
н2041	399 504,74	2 166 678,61	—	2,50	—
н2042	399 457,68	2 166 588,25		2,50	
н2036	399 445,24	2 166 560,41		2,50	
50					
н2043	399 506,21	2 166 690,23	—	2,50	—
н2044	399 545,37	2 166 765,54		2,50	
н2045	399 566,25	2 166 810,31		2,50	
н2046	399 576,17	2 166 829,49		2,50	
н2047	399 565,73	2 166 810,37		2,50	
н2048	399 557,83	2 166 792,29		2,50	
н2049	399 545,32	2 166 765,50		2,50	
н2050	399 537,44	2 166 750,86		2,50	
н2051	399 521,77	2 166 721,20		2,50	
н2052	399 508,84	2 166 695,36		2,50	
н2043	399 506,21	2 166 690,23		2,50	
51					
н2053	399 579,64	2 166 827,49	—	2,50	—
н2054	399 584,36	2 166 836,13		2,50	
н2055	399 589,28	2 166 849,13		2,50	
н2056	399 584,26	2 166 836,41		2,50	
н2053	399 579,64	2 166 827,49		2,50	
52					
н2057	399 586,19	2 166 852,28	—	2,50	—
н2058	399 597,11	2 166 880,12		2,50	
н2059	399 591,32	2 166 865,85		2,50	
н2057	399 586,19	2 166 852,28		2,50	
53					
н2060	399 605,83	2 166 902,34	—	2,50	—
н2061	399 610,20	2 166 913,47		2,50	
н2062	399 612,87	2 166 918,82		2,50	
н2063	399 609,93	2 166 913,14		2,50	
н2060	399 605,83	2 166 902,34		2,50	
54					
н2064	399 619,96	2 166 923,80	—	2,50	—
н2065	399 622,56	2 166 928,82		2,50	
н2066	399 630,49	2 166 944,99		2,50	
н2064	399 619,96	2 166 923,80		2,50	
55					
н2067	399 630,94	2 166 955,01	—	2,50	—
н2068	399 642,46	2 166 978,07		2,50	
н2069	399 654,03	2 166 998,89		2,50	
н2070	399 642,08	2 166 977,77		2,50	
н2067	399 630,94	2 166 955,01		2,50	
56					
н2071	399 659,82	2 167 009,30	—	2,50	—
н2072	399 684,89	2 167 054,40		2,50	
н2073	399 726,66	2 167 134,64		2,50	
н2074	399 723,65	2 167 129,02		2,50	
н2075	399 709,79	2 167 103,07		2,50	
н2076	399 683,06	2 167 051,51		2,50	
н2071	399 659,82	2 167 009,30		2,50	
57					
н2077	399 730,05	2 167 132,49	—	2,50	—
н2078	399 756,53	2 167 181,78		2,50	
н2079	399 765,79	2 167 201,14		2,50	

Раздел 2

Сведения о местоположении границ объекта					
1	2	3	4	5	6
н2077	399 730,05	2 167 132,49	—	2,50	—
58					
н2080	399 762,13	2 167 202,77	—	2,50	—
н2081	399 772,34	2 167 222,38		2,50	
н2082	399 765,89	2 167 210,62		2,50	
н2080	399 762,13	2 167 202,77		2,50	
59					
н2083	399 775,71	2 167 220,20	—	2,50	—
н2084	399 779,77	2 167 227,59		2,50	
н2085	399 788,05	2 167 246,44		2,50	
н2086	399 779,43	2 167 227,35		2,50	
н2083	399 775,71	2 167 220,20		2,50	
60					
н2087	399 791,11	2 167 253,21	—	2,50	—
н2088	399 800,70	2 167 273,57		2,50	
н2089	399 823,06	2 167 323,09		2,50	
н2090	399 840,67	2 167 353,94		2,50	
н2091	399 858,39	2 167 385,30		2,50	
н2092	399 858,43	2 167 418,98		2,50	
н2093	399 845,46	2 167 446,08		2,50	
н2094	399 846,57	2 167 507,64		2,50	
н2095	399 817,64	2 167 548,93		2,50	
н2096	399 792,96	2 167 590,04		2,50	
н2097	399 767,19	2 167 640,05		2,50	
н2098	399 762,30	2 167 663,53		2,50	
н2099	399 755,48	2 167 692,45		2,50	
н2100	399 766,11	2 167 639,49		2,50	
н2101	399 792,74	2 167 588,51		2,50	
н2102	399 816,70	2 167 547,87		2,50	
н2103	399 845,90	2 167 507,38		2,50	
н2104	399 844,12	2 167 445,58		2,50	
н2105	399 857,50	2 167 418,88		2,50	
н2106	399 857,43	2 167 385,41		2,50	
н2107	399 822,57	2 167 322,89	2,50		
н2087	399 791,11	2 167 253,21	2,50		
61					
н2108	399 755,88	2 167 695,09	—	2,50	—
н2109	399 753,91	2 167 703,47		2,50	
н2110	399 754,15	2 167 699,07		2,50	
н2111	399 754,99	2 167 694,89		2,50	
н2108	399 755,88	2 167 695,09		2,50	
62					
н2112	399 751,01	2 167 693,94	—	2,50	—
н2113	399 750,08	2 167 698,57		2,50	
н2114	399 748,04	2 167 735,09		2,50	
н2115	399 740,67	2 167 817,01		2,50	
н2116	399 744,06	2 167 883,45		2,50	
н2117	399 749,57	2 167 915,54		2,50	
н2118	399 749,87	2 167 938,28		2,50	
н2119	399 755,20	2 167 959,05		2,50	
н2120	399 762,73	2 167 981,11		2,50	
н2121	399 758,33	2 167 978,60		2,50	
н2122	399 751,87	2 167 964,32		2,50	
н2123	399 738,08	2 167 884,11		2,50	
н2124	399 734,65	2 167 816,90		2,50	

Раздел 2

Сведения о местоположении границ объекта

1	2	3	4	5	6
н2125	399 743,09	2 167 723,18	—	2,50	—
н2126	399 750,04	2 167 693,72		2,50	
н2112	399 751,01	2 167 693,94		2,50	
63					
н2127	399 765,14	2 167 975,58	—	2,50	—
н2128	399 815,55	2 168 004,33		2,50	
н2129	399 866,33	2 168 036,33		2,50	
н2130	399 921,04	2 168 055,45		2,50	
н2131	399 977,66	2 168 076,70		2,50	
н2132	400 024,60	2 168 084,79		2,50	
н2133	400 054,05	2 168 082,02		2,50	
н2134	400 082,95	2 168 077,32		2,50	
н2135	400 101,76	2 168 081,95		2,50	
н2136	400 121,93	2 168 089,36		2,50	
н2137	400 129,09	2 168 099,70		2,50	
н2138	400 131,58	2 168 106,82		2,50	
н2139	400 131,66	2 168 129,73		2,50	
н2140	400 135,22	2 168 138,44		2,50	
н2141	400 141,20	2 168 142,83		2,50	
н2142	400 153,51	2 168 148,85		2,50	
н2143	400 167,02	2 168 151,52		2,50	
н2144	400 184,24	2 168 157,68		2,50	
н2145	400 189,13	2 168 160,21		2,50	
н2146	400 170,77	2 168 159,31		2,50	
н2147	400 165,42	2 168 157,32		2,50	
н2148	400 162,50	2 168 156,74		2,50	
н2149	400 128,77	2 168 138,51		2,50	
н2150	400 125,67	2 168 130,92		2,50	
н2151	400 125,58	2 168 107,85		2,50	
н2152	400 123,70	2 168 102,45		2,50	
н2153	400 118,08	2 168 094,34		2,50	
н2154	400 100,00	2 168 087,69		2,50	
н2155	400 082,70	2 168 083,44		2,50	
н2156	400 054,82	2 168 087,97		2,50	
н2157	400 024,37	2 168 090,84		2,50	
н2158	399 976,08	2 168 082,52		2,50	
н2159	399 919,00	2 168 061,10	2,50		
н2160	399 863,70	2 168 041,77	2,50		
н2161	399 812,47	2 168 009,47	2,50		
н2162	399 768,10	2 167 984,16	2,50		
н2127	399 765,14	2 167 975,58	2,50		
64					
н2163	400 287,29	2 168 316,54	—	2,50	—
н2164	400 291,15	2 168 321,34		2,50	
н2165	400 289,83	2 168 321,65		2,50	
н2163	400 287,29	2 168 316,54		2,50	
65					
н2166	400 358,68	2 168 409,52	—	2,50	—
н2167	400 363,35	2 168 417,64		2,50	
н2168	400 378,59	2 168 443,91		2,50	
н2169	400 398,00	2 168 478,28		2,50	
н2170	400 407,99	2 168 498,92		2,50	
н2171	400 422,82	2 168 529,06		2,50	
н2172	400 438,18	2 168 558,15		2,50	
н2173	400 449,62	2 168 580,57		2,50	

Раздел 2

Сведения о местоположении границ объекта

1	2	3	4	5	6
н2174	400 466,41	2 168 612,40		2,50	
н2175	400 478,82	2 168 636,65		2,50	
н2176	400 490,57	2 168 658,25		2,50	
н2177	400 504,43	2 168 685,71		2,50	
н2178	400 515,39	2 168 705,50		2,50	
н2179	400 516,02	2 168 712,45		2,50	
н2180	400 516,81	2 168 716,38		2,50	
н2181	400 526,77	2 168 733,25		0,10	
н2182	400 527,82	2 168 735,02		0,10	
н2183	400 532,78	2 168 742,27		0,10	
н2184	400 527,53	2 168 745,23		0,10	
н2185	400 522,76	2 168 738,24		0,10	
н2186	400 521,61	2 168 736,30		0,10	
н2187	400 511,13	2 168 718,57		2,50	
н2188	400 510,07	2 168 713,32	—	2,50	—
н2189	400 509,53	2 168 707,30		2,50	
н2190	400 499,12	2 168 688,52		2,50	
н2191	400 485,26	2 168 661,03		2,50	
н2192	400 473,52	2 168 639,46		2,50	
н2193	400 461,09	2 168 615,17		2,50	
н2194	400 444,30	2 168 583,34		2,50	
н2195	400 432,85	2 168 560,91		2,50	
н2196	400 417,48	2 168 531,78		2,50	
н2197	400 402,59	2 168 501,55		2,50	
н2198	400 392,68	2 168 481,06		2,50	
н2199	400 373,38	2 168 446,89		2,50	
н2200	400 358,15	2 168 420,64		2,50	
н2201	400 352,26	2 168 410,38		2,50	
н2166	400 358,68	2 168 409,52		2,50	
66					
н2202	400 541,76	2 168 758,30		0,10	
н2203	400 543,23	2 168 764,22		0,10	
н2204	400 548,09	2 168 777,80		0,10	
н2205	400 565,09	2 168 815,47		2,50	
н2206	400 612,15	2 168 904,17		2,50	
н2207	400 648,98	2 168 956,87		2,50	
н2208	400 648,08	2 168 957,34		2,50	
н2209	400 650,89	2 168 961,35		2,50	
н2210	400 659,30	2 168 978,09		2,50	
н2211	400 682,85	2 169 025,46		2,50	
н2212	400 683,46	2 169 024,42		2,50	
н2213	400 686,27	2 169 030,09		2,50	
н2214	400 686,15	2 169 048,11	—	2,50	—
н2215	400 697,87	2 169 073,67		2,50	
н2216	400 709,86	2 169 099,63		2,50	
н2217	400 726,85	2 169 135,03		2,50	
н2218	400 743,34	2 169 171,88		2,50	
н2219	400 763,63	2 169 214,39		2,50	
н2220	400 780,24	2 169 246,63		2,50	
н2221	400 796,52	2 169 277,75		2,50	
н2222	400 815,08	2 169 313,12		2,50	
н2223	400 831,35	2 169 344,22		2,50	
н2224	400 860,15	2 169 400,86		2,50	
н2225	400 878,27	2 169 436,66		2,50	
н2226	400 898,15	2 169 475,72		2,50	

Раздел 2

Сведения о местоположении границ объекта

1	2	3	4	5	6
н2227	400 916,35	2 169 512,36		2,50	
н2228	400 923,00	2 169 525,64		2,50	
н2229	400 942,98	2 169 564,73		2,50	
н2230	400 963,09	2 169 602,44		2,50	
н2231	400 976,84	2 169 628,02		2,50	
н2232	400 989,55	2 169 650,89		2,50	
н2233	401 000,35	2 169 671,05		2,50	
н2234	401 016,43	2 169 701,63		2,50	
н2235	401 045,79	2 169 761,82		2,50	
н2236	401 068,83	2 169 809,00		2,50	
н2237	401 086,47	2 169 844,05		2,50	
н2238	401 102,58	2 169 876,80		2,50	
н2239	401 115,37	2 169 901,50		2,50	
н2240	401 123,10	2 169 916,81		2,50	
н2241	401 130,48	2 169 931,15		2,50	
н2242	401 125,80	2 169 935,19		2,50	
н2243	401 117,75	2 169 919,53		2,50	
н2244	401 110,03	2 169 904,23		2,50	
н2245	401 097,23	2 169 879,51		2,50	
н2246	401 081,10	2 169 846,72		2,50	
н2247	401 063,46	2 169 811,66		2,50	
н2248	401 040,40	2 169 764,45		2,50	
н2249	401 011,07	2 169 704,34		2,50	
н2250	400 995,05	2 169 673,86		2,50	
н2251	400 984,28	2 169 653,76		2,50	
н2252	400 971,58	2 169 630,89		2,50	
н2253	400 957,80	2 169 605,27		2,50	
н2254	400 937,66	2 169 567,51	—	2,50	—
н2255	400 917,64	2 169 528,35		2,50	
н2256	400 910,98	2 169 515,04		2,50	
н2257	400 892,79	2 169 478,42		2,50	
н2258	400 872,92	2 169 439,37		2,50	
н2259	400 854,80	2 169 403,58		2,50	
н2260	400 826,01	2 169 346,97		2,50	
н2261	400 809,77	2 169 315,90		2,50	
н2262	400 791,21	2 169 280,54		2,50	
н2263	400 774,92	2 169 249,40		2,50	
н2264	400 758,26	2 169 217,06		2,50	
н2265	400 737,89	2 169 174,40		2,50	
н2266	400 721,40	2 169 137,55		2,50	
н2267	400 704,44	2 169 102,18		2,50	
н2268	400 692,42	2 169 076,18		2,50	
н2269	400 680,14	2 169 049,40		2,50	
н2270	400 680,26	2 169 031,48		2,50	
н2271	400 679,80	2 169 030,56		2,50	
н2272	400 679,90	2 169 030,39		2,50	
н2273	400 682,23	2 169 026,48		2,50	
н2274	400 667,31	2 168 995,65		2,50	
н2275	400 647,61	2 168 957,59		2,50	
н2276	400 644,28	2 168 959,32		2,50	
н2277	400 643,61	2 168 959,66		2,50	
н2278	400 607,02	2 168 907,30		2,50	
н2279	400 559,70	2 168 818,12		2,50	
н2280	400 542,53	2 168 780,05		0,10	
н2281	400 537,48	2 168 765,95		0,10	

Раздел 2

Сведения о местоположении границ объекта					
1	2	3	4	5	6
н2282	400 536,36	2 168 761,43	—	0,10	—
н2202	400 541,76	2 168 758,30		0,10	
67					
н2283	401 452,64	2 170 599,22	—	2,50	—
н2284	401 451,39	2 170 596,62		2,50	
н2285	401 455,80	2 170 591,99		2,50	
н2286	401 457,06	2 170 594,57		2,50	
н2283	401 452,64	2 170 599,22		2,50	
68					
н2287	401 640,86	2 170 943,15	—	2,50	—
н2288	401 658,89	2 170 977,78		2,50	
н2289	401 671,41	2 171 003,42		2,50	
н2290	401 706,82	2 171 072,07		2,50	
н2291	401 721,40	2 171 100,61		2,50	
н2292	401 743,67	2 171 146,57		2,50	
н2293	401 762,26	2 171 184,22		2,50	
н2294	401 781,75	2 171 222,12		2,50	
н2295	401 803,62	2 171 264,98		2,50	
н2296	401 821,63	2 171 298,45		2,50	
н2297	401 838,49	2 171 332,56		2,50	
н2298	401 868,08	2 171 390,53		2,50	
н2299	401 883,43	2 171 421,92		2,50	
н2300	401 896,45	2 171 445,96		2,50	
н2301	401 914,91	2 171 479,40		2,50	
н2302	401 941,68	2 171 535,20		2,50	
н2303	401 977,35	2 171 605,70		2,50	
н2304	401 995,27	2 171 641,60		2,50	
н2305	402 013,27	2 171 677,18		2,50	
н2306	402 030,94	2 171 711,88		2,50	
н2307	402 046,48	2 171 743,62		2,50	
н2308	402 059,12	2 171 768,91		2,50	
н2309	402 072,93	2 171 794,78		2,50	
н2310	402 085,31	2 171 818,23		2,50	
н2311	402 103,47	2 171 857,98		2,50	
н2312	402 115,66	2 171 882,35		2,50	
н2313	402 128,97	2 171 910,26		2,50	
н2314	402 152,25	2 171 956,71		2,50	
н2315	402 167,26	2 171 986,31		2,50	
н2316	402 232,46	2 172 116,87		2,50	
н2317	402 249,17	2 172 149,20		2,50	
н2318	402 264,52	2 172 178,20		2,50	
н2319	402 276,88	2 172 203,24	2,50		
н2320	402 297,12	2 172 245,26	2,50		
н2321	402 311,02	2 172 274,64	2,50		
н2322	402 331,03	2 172 315,07	2,50		
н2323	402 346,84	2 172 346,34	2,50		
н2324	402 365,54	2 172 381,31	2,50		
н2325	402 381,47	2 172 410,58	2,50		
н2326	402 422,43	2 172 490,82	2,50		
н2327	402 454,90	2 172 554,01	2,50		
н2328	402 470,43	2 172 585,06	2,50		
н2329	402 488,98	2 172 620,98	2,50		
н2330	402 504,54	2 172 653,82	2,50		
н2331	402 516,79	2 172 679,47	2,50		
н2332	402 542,61	2 172 731,58	2,50		

Раздел 2

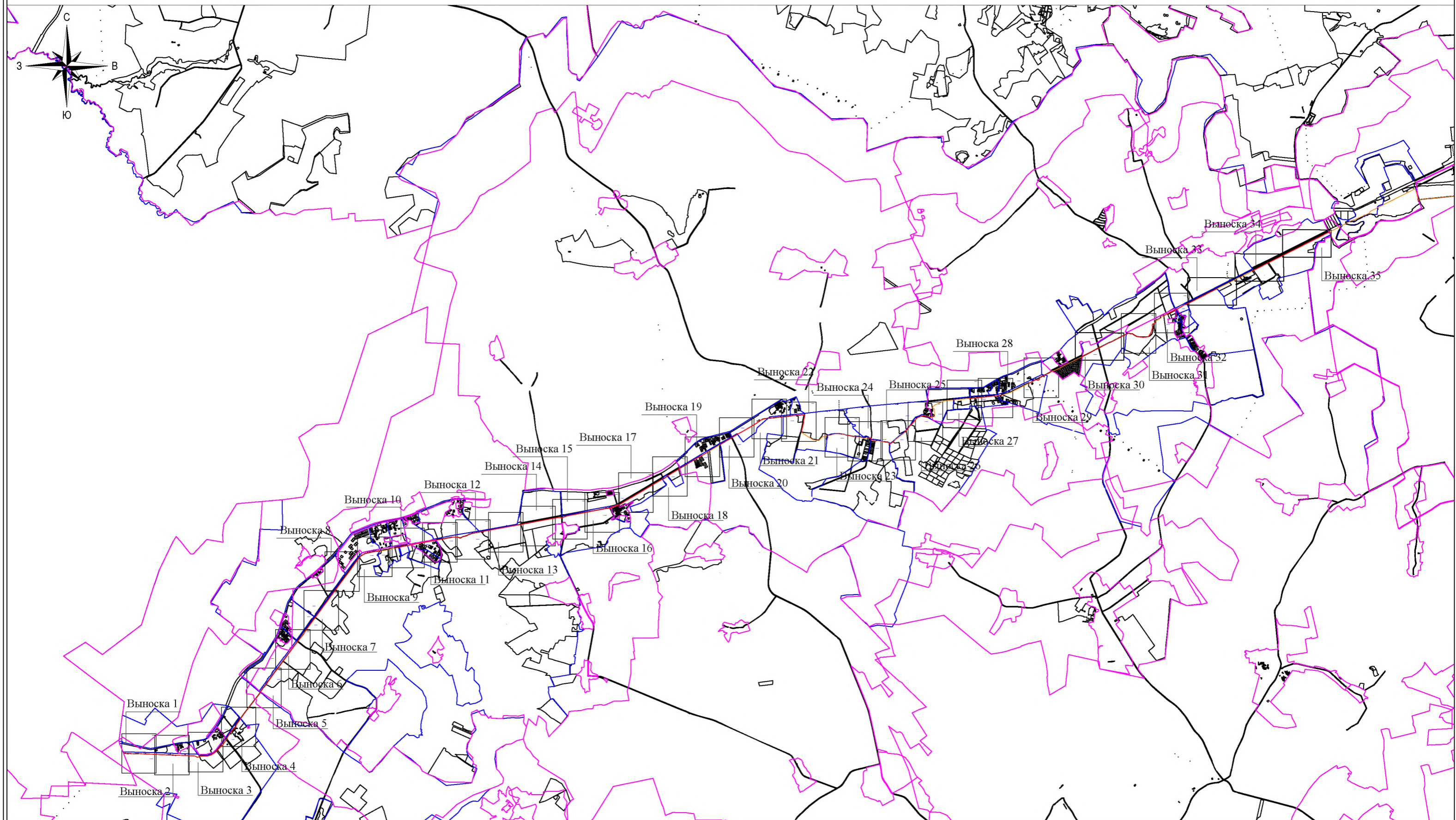
Сведения о местоположении границ объекта

1	2	3	4	5	6
н2333	402 575,80	2 172 794,89		2,50	
н2334	402 586,75	2 172 817,56		2,50	
н2335	402 601,29	2 172 847,55		2,50	
н2336	402 631,03	2 172 906,91		2,50	
н2337	402 662,26	2 172 966,43		2,50	
н2338	402 676,42	2 172 993,74		2,50	
н2339	402 702,87	2 173 045,49		2,50	
н2340	402 719,92	2 173 079,39		2,50	
н2341	402 731,81	2 173 104,16		2,50	
н2342	402 745,43	2 173 133,84		2,50	
н2343	402 755,76	2 173 155,25		2,50	
н2344	402 749,98	2 173 157,09		2,50	
н2345	402 740,01	2 173 136,40		2,50	
н2346	402 726,38	2 173 106,72		2,50	
н2347	402 714,53	2 173 082,03		2,50	
н2348	402 697,51	2 173 048,20		2,50	
н2349	402 671,09	2 172 996,48		2,50	
н2350	402 656,94	2 172 969,20		2,50	
н2351	402 625,69	2 172 909,64		2,50	
н2352	402 595,90	2 172 850,20		2,50	
н2353	402 581,35	2 172 820,18		2,50	
н2354	402 570,44	2 172 797,58		2,50	
н2355	402 537,27	2 172 734,31		2,50	
н2356	402 511,39	2 172 682,10		2,50	
н2357	402 499,12	2 172 656,40		2,50	
н2358	402 483,60	2 172 623,64		2,50	
н2359	402 465,09	2 172 587,78		2,50	
н2360	402 449,55	2 172 556,72	—	2,50	—
н2361	402 417,09	2 172 493,55		2,50	
н2362	402 376,16	2 172 413,38		2,50	
н2363	402 360,22	2 172 384,08		2,50	
н2364	402 341,51	2 172 349,10		2,50	
н2365	402 325,66	2 172 317,76		2,50	
н2366	402 305,61	2 172 277,26		2,50	
н2367	402 291,70	2 172 247,83		2,50	
н2368	402 271,48	2 172 205,87		2,50	
н2369	402 259,18	2 172 180,93		2,50	
н2370	402 243,85	2 172 151,98		2,50	
н2371	402 227,11	2 172 119,59		2,50	
н2372	402 161,91	2 171 989,01		2,50	
н2373	402 146,89	2 171 959,41		2,50	
н2374	402 123,58	2 171 912,89		2,50	
н2375	402 110,26	2 171 884,98		2,50	
н2376	402 098,05	2 171 860,56		2,50	
н2377	402 079,93	2 171 820,88		2,50	
н2378	402 067,64	2 171 797,60		2,50	
н2379	402 053,79	2 171 771,66		2,50	
н2380	402 041,11	2 171 746,28		2,50	
н2381	402 025,57	2 171 714,56		2,50	
н2382	402 007,92	2 171 679,89		2,50	
н2383	401 989,90	2 171 644,29		2,50	
н2384	401 971,99	2 171 608,39		2,50	
н2385	401 936,31	2 171 537,85		2,50	
н2386	401 909,57	2 171 482,16		2,50	
н2387	401 891,18	2 171 448,83		2,50	

Раздел 2






Сведения о местоположении границ объекта					
1	2	3	4	5	6
н2388	401 878,10	2 171 424,67	—	2,50	—
н2389	401 862,71	2 171 393,21		2,50	
н2390	401 833,13	2 171 335,25		2,50	
н2391	401 816,30	2 171 301,20		2,50	
н2392	401 798,31	2 171 267,76		2,50	
н2393	401 776,41	2 171 224,85		2,50	
н2394	401 756,90	2 171 186,92		2,50	
н2395	401 738,28	2 171 149,20		2,50	
н2396	401 716,02	2 171 103,29		2,50	
н2397	401 701,48	2 171 074,81		2,50	
н2398	401 666,04	2 171 006,11		2,50	
н2399	401 653,54	2 170 980,48		2,50	
н2400	401 635,97	2 170 946,73		2,50	
н2287	401 640,86	2 170 943,15		2,50	
3. Сведения о характерных точках части (частей) границы объекта					
1	2	3	4	5	6
—	—	—	—	—	—


Схема расположения границ публичного сервитута



Масштаб 1:100 000

Условные обозначения:

-  - граница публичного сервитута
-  - ось линии связи
-  - существующая часть границы земельного участка, имеющиеся в ЕГРН сведения о которой достаточны для определения ее местоположения
-  - граница муниципального образования, района, населенного пункта
-  - граница кадастрового квартала

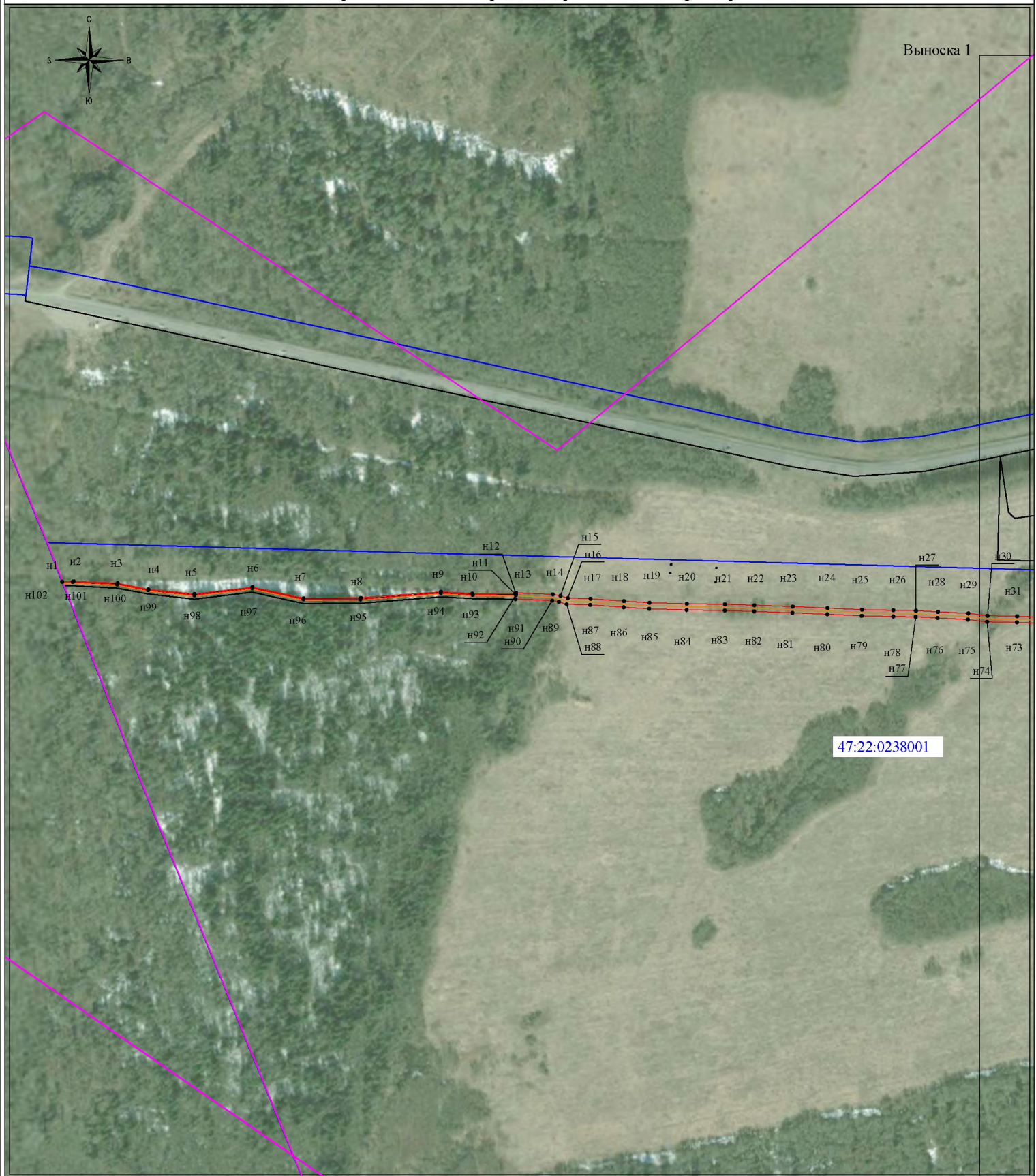
^{н1} - обозначение характерной точки границы

47:23:0104002 - номер кадастрового квартала

47:23:0000000:79 - номер земельного участка

Выноска 1 - область выноски

Схема расположения границ публичного сервитута

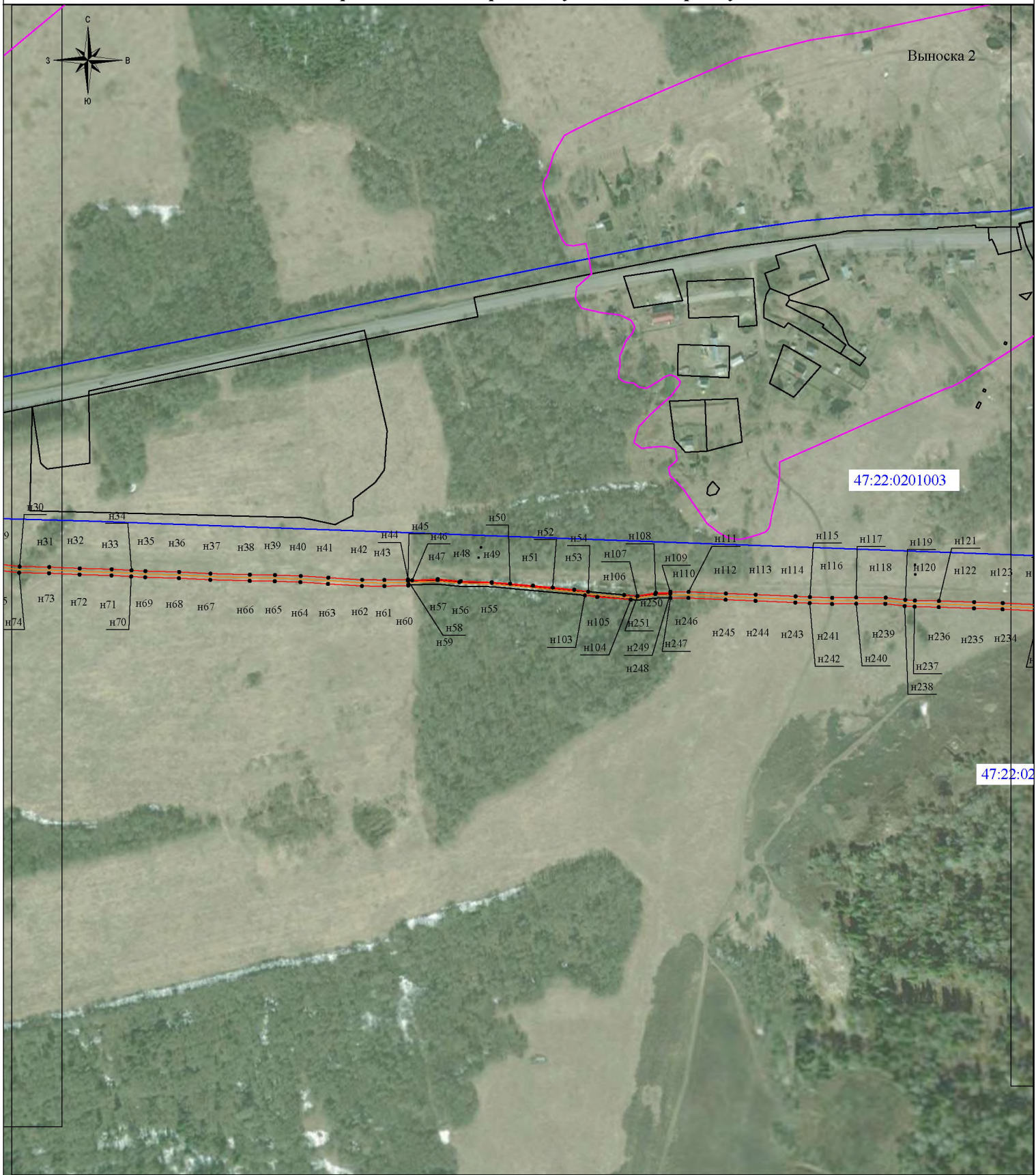


Масштаб 1:5 000

Условные обозначения:

- граница публичного сервитута
- ось линии связи
- граница земельного участка согласно сведениям ЕГРН
- граница кадастрового квартала
- н1 - обозначение характерной точки границы
- 47:22:0201003:19 - номер земельного участка согласно сведениям ЕГРН
- 47:22:0238001 - номер кадастрового квартала
- граница муниципального образования

Схема расположения границ публичного сервитута

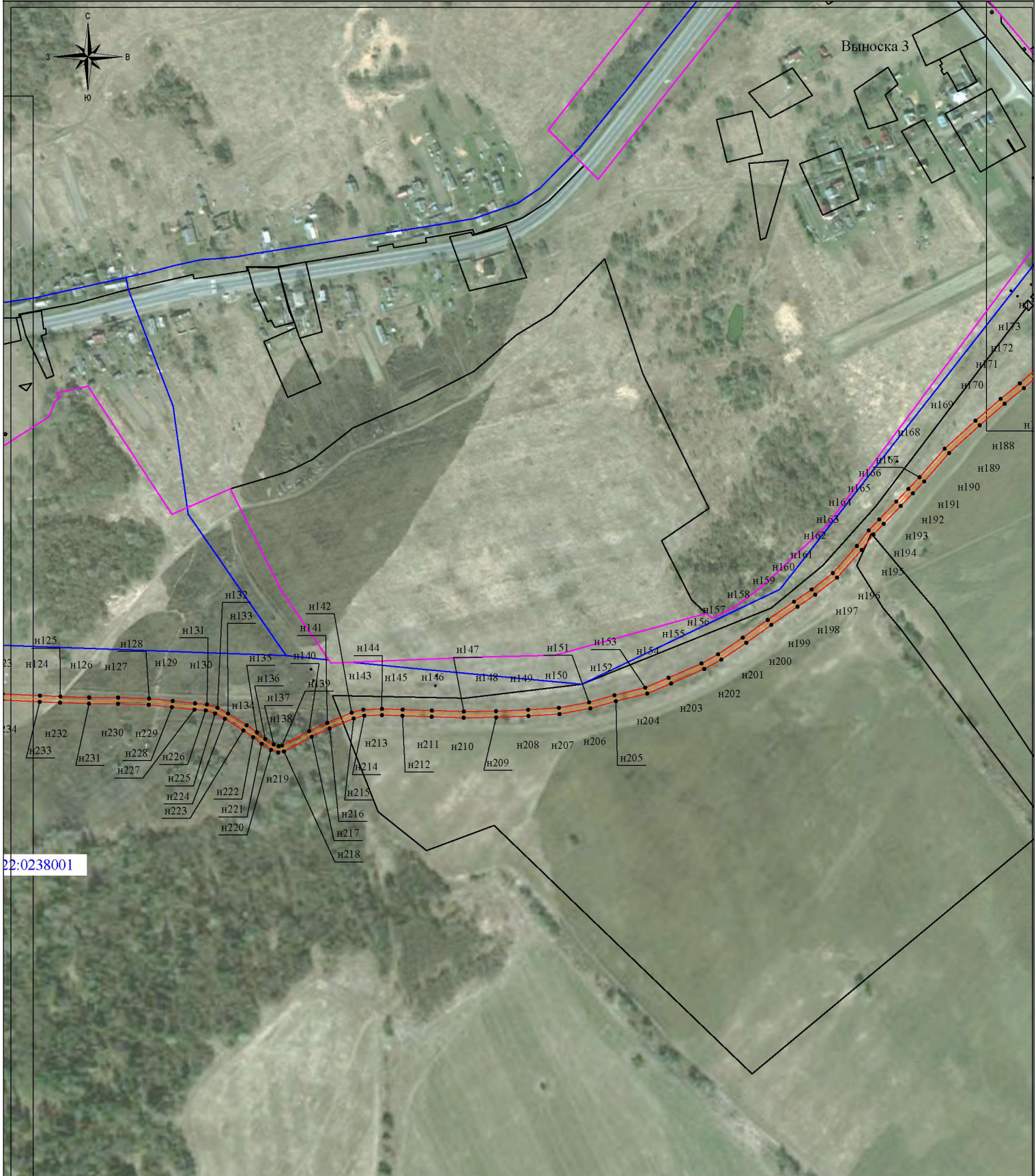


Масштаб 1:5 000

Условные обозначения:

- граница публичного сервитута
- ось линии связи
- граница земельного участка согласно сведениям ЕГРН
- граница кадастрового квартала
- н1 - обозначение характерной точки границы
- 47:22:0201003:19 - номер земельного участка согласно сведениям ЕГРН
- 47:22:0238001 - номер кадастрового квартала
- граница муниципального образования

Схема расположения границ публичного сервитута



Масштаб 1:5 000

Условные обозначения:







-  - граница публичного сервитута
-  - ось линии связи
-  - граница земельного участка согласно сведениям ЕГРН
-  - граница кадастрового квартала
-  н1 - обозначение характерной точки границы
- 47:22:0201003:19 - номер земельного участка согласно сведениям ЕГРН
- 47:22:0238001 - номер кадастрового квартала
-  - граница муниципального образования

Схема расположения границ публичного сервитута

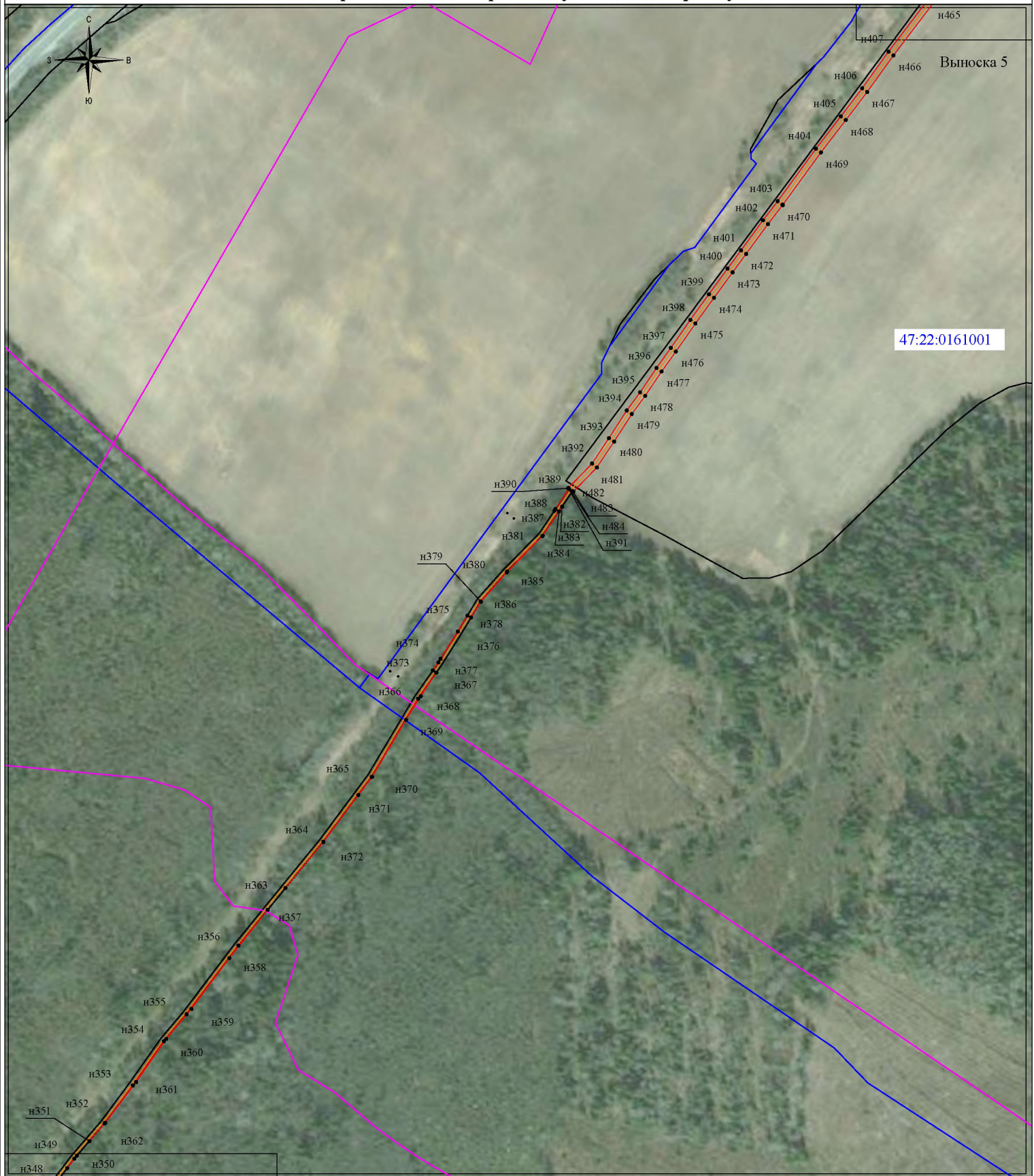


Масштаб 1:5 000

Условные обозначения:

- граница публичного сервитута
- ось линии связи
- граница земельного участка согласно сведениям ЕГРН
- граница кадастрового квартала
- н1 - обозначение характерной точки границы
- 47:22:0201003:19 - номер земельного участка согласно сведениям ЕГРН
- 47:22:0238001 - номер кадастрового квартала
- граница муниципального образования

Схема расположения границ публичного сервитута



47:22:0161001

Масштаб 1:5 000

Условные обозначения:





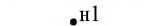

-  - граница публичного сервитута
-  - ось линии связи
-  - граница земельного участка согласно сведениям ЕГРН
-  - граница кадастрового квартала
-  н1 - обозначение характерной точки границы
- 47:22:0201003:19 - номер земельного участка согласно сведениям ЕГРН
- 47:22:0238001 - номер кадастрового квартала
-  - граница муниципального образования

Схема расположения границ публичного сервитута



Масштаб 1:5 000

Условные обозначения:

- граница публичного сервитута
- ось линии связи
- граница земельного участка согласно сведениям ЕГРН
- граница кадастрового квартала
- н1 - обозначение характерной точки границы
- 47:22:0201003:19 - номер земельного участка согласно сведениям ЕГРН
- 47:22:0238001 - номер кадастрового квартала
- граница муниципального образования

Схема расположения границ публичного сервитута

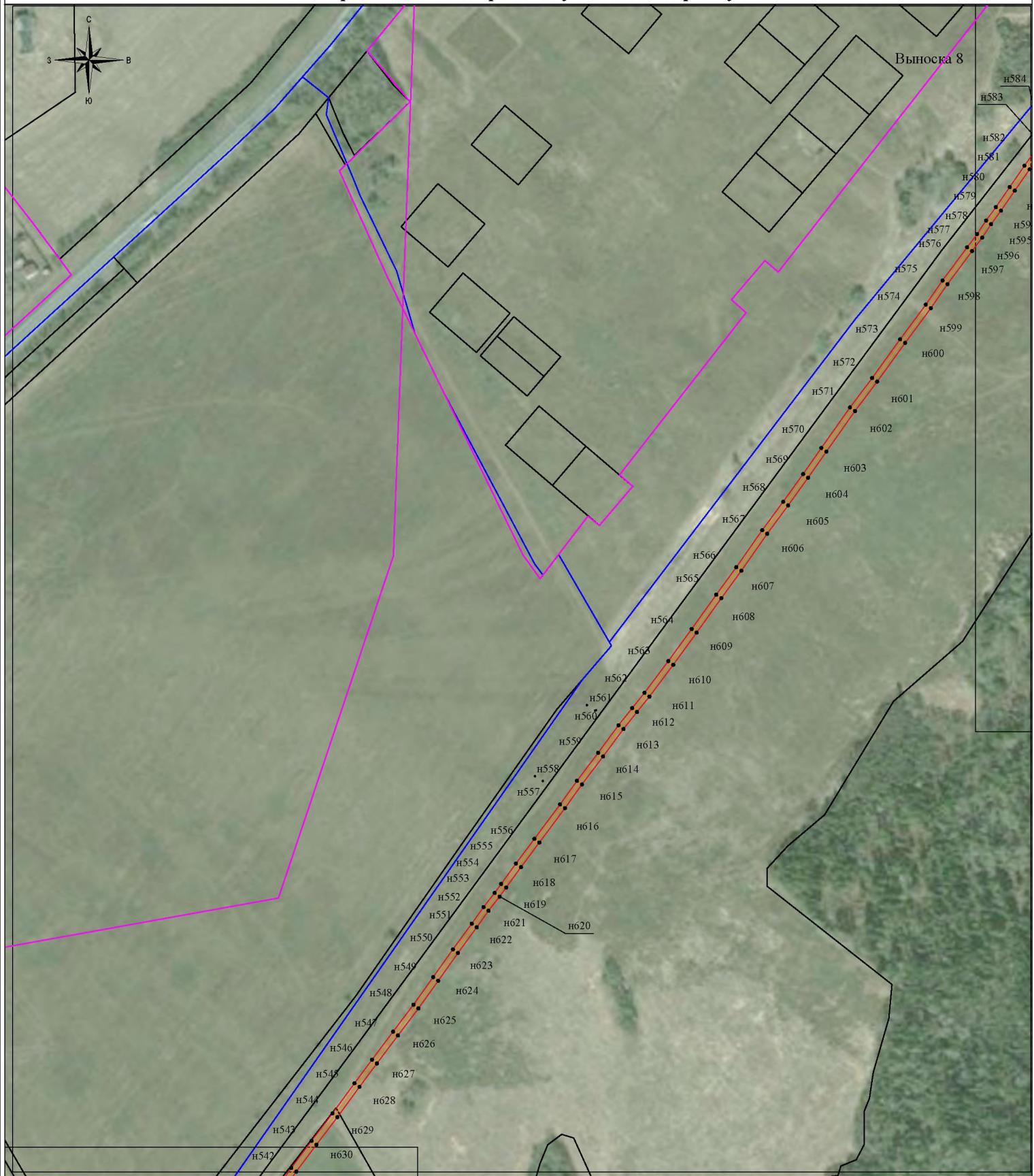


Масштаб 1:5 000

Условные обозначения:

- граница публичного сервитута
- ось линии связи
- граница земельного участка согласно сведениям ЕГРН
- граница кадастрового квартала
- н1 - обозначение характерной точки границы
- 47:22:0201003:19 - номер земельного участка согласно сведениям ЕГРН
- 47:22:0238001 - номер кадастрового квартала
- граница муниципального образования

Схема расположения границ публичного сервитута

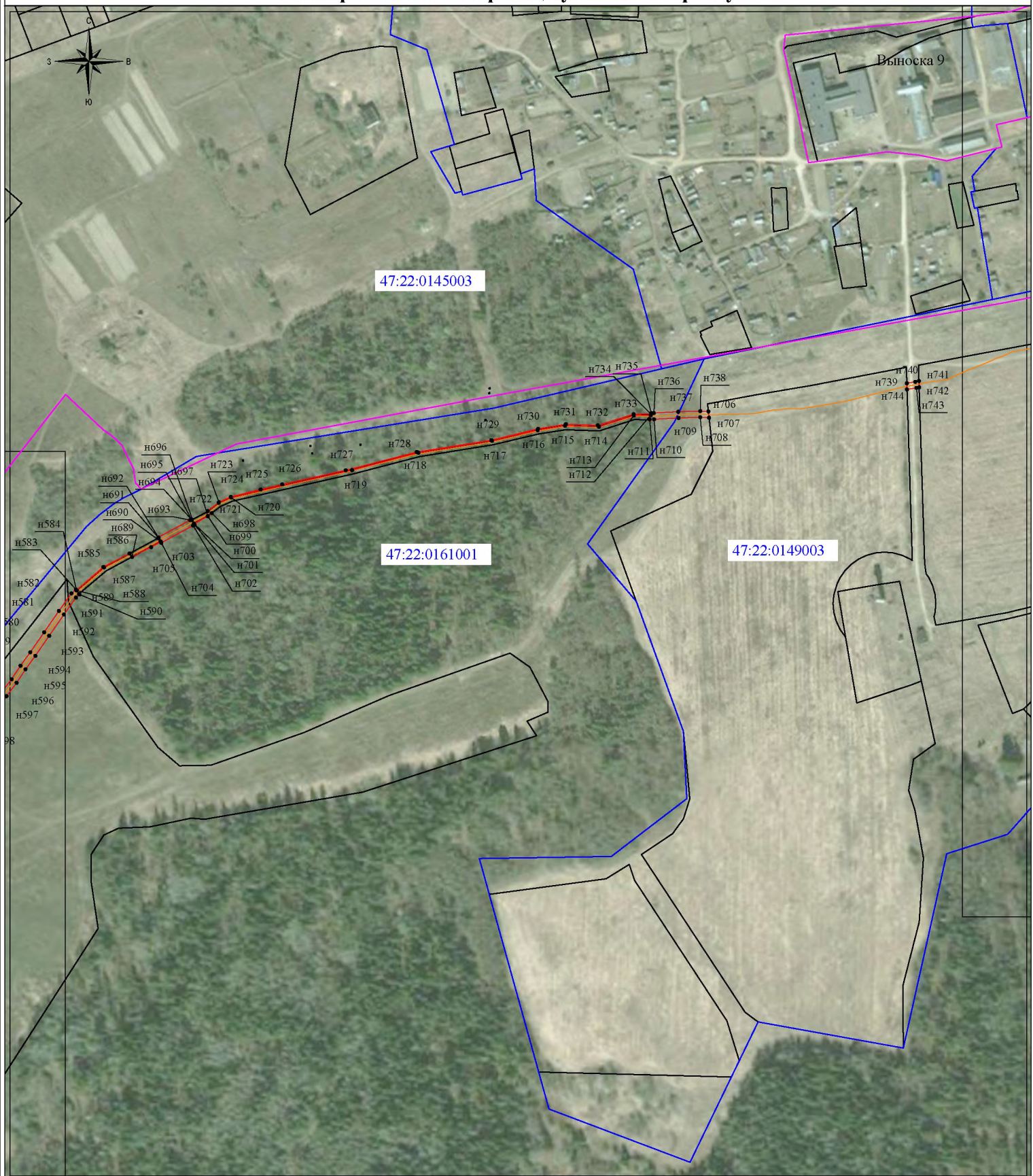


Масштаб 1:5 000

Условные обозначения:

- граница публичного сервитута
- ось линии связи
- граница земельного участка согласно сведениям ЕГРН
- граница кадастрового квартала
- н1 - обозначение характерной точки границы
- 47:22:0201003:19 - номер земельного участка согласно сведениям ЕГРН
- 47:22:0238001 - номер кадастрового квартала
- граница муниципального образования

Схема расположения границ публичного сервитута



Масштаб 1:5 000

Условные обозначения:







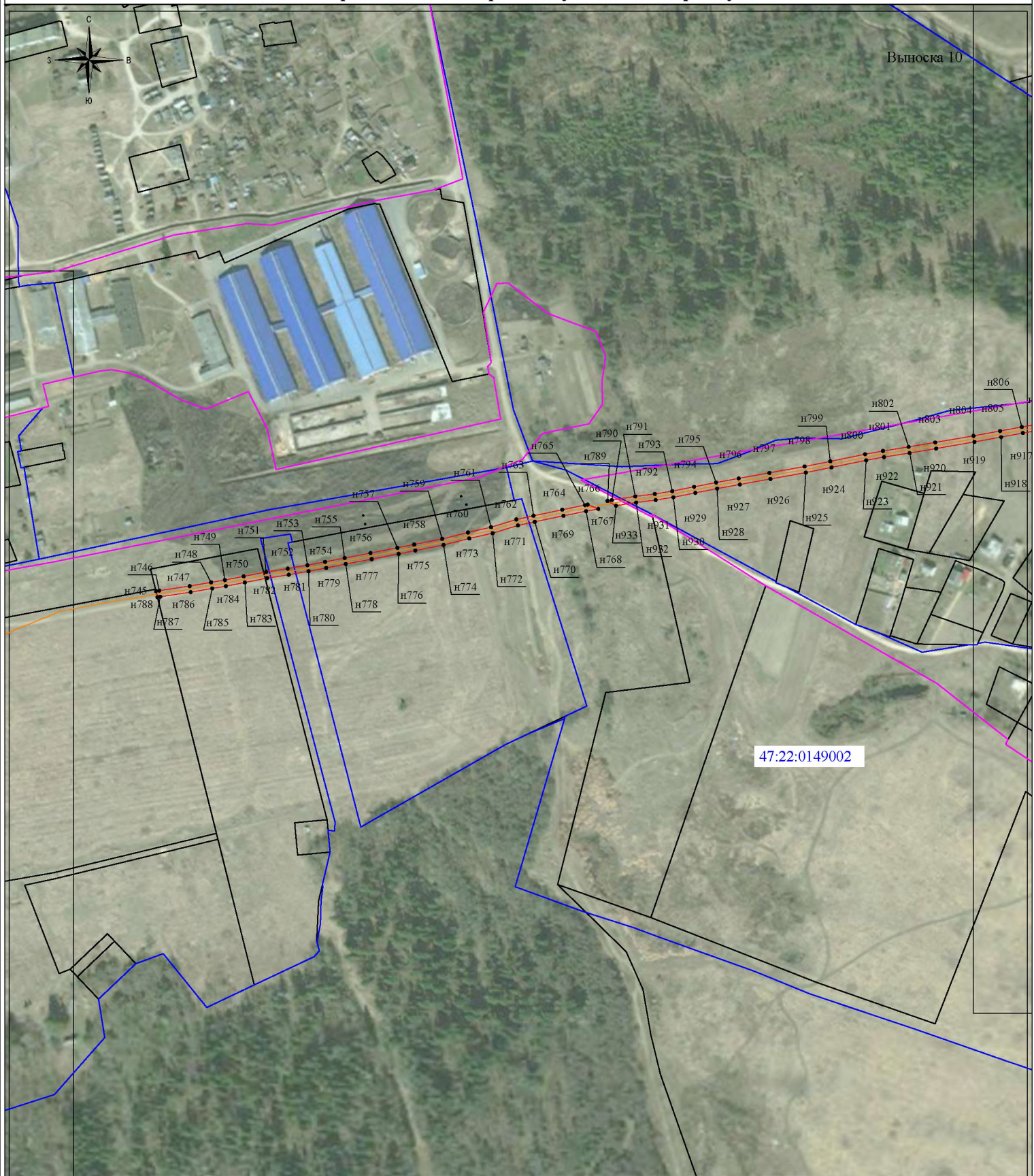
-  - граница публичного сервитута
-  - ось линии связи
-  - граница земельного участка согласно сведениям ЕГРН
-  - граница кадастрового квартала
-  n1 - обозначение характерной точки границы
- 47:22:0201003:19 - номер земельного участка согласно сведениям ЕГРН
- 47:22:0238001 - номер кадастрового квартала
-  - граница муниципального образования

Схема расположения границ публичного сервитута



47:22:0149002

Масштаб 1:5 000

Условные обозначения:







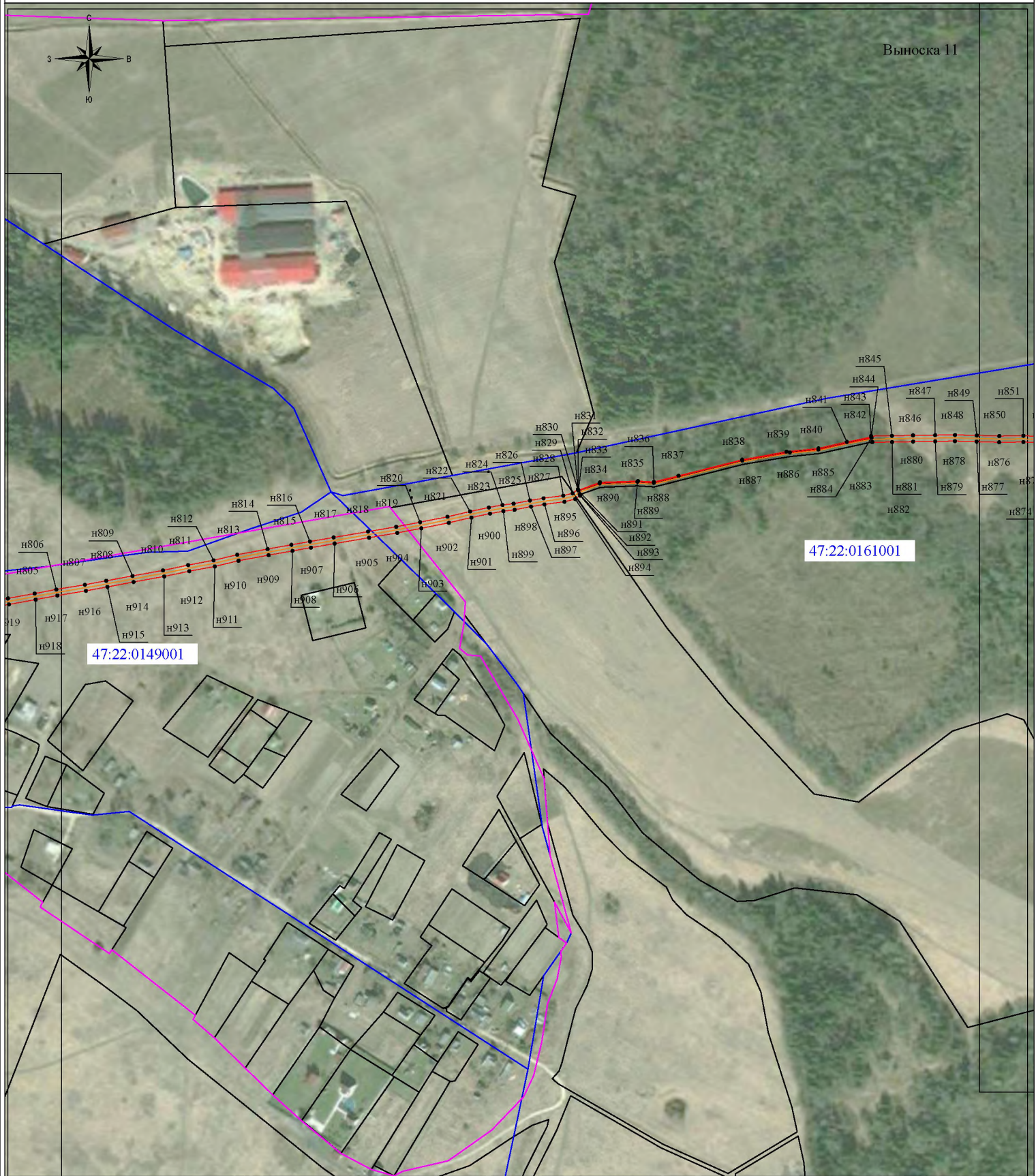
-  - граница публичного сервитута
-  - ось линии связи
-  - граница земельного участка согласно сведениям ЕГРН
-  - граница кадастрового квартала
-  - обозначение характерной точки границы
- 47:22:0201003:19 - номер земельного участка согласно сведениям ЕГРН
- 47:22:0238001 - номер кадастрового квартала
-  - граница муниципального образования

Схема расположения границ публичного сервитута



Масштаб 1:5 000

Условные обозначения:







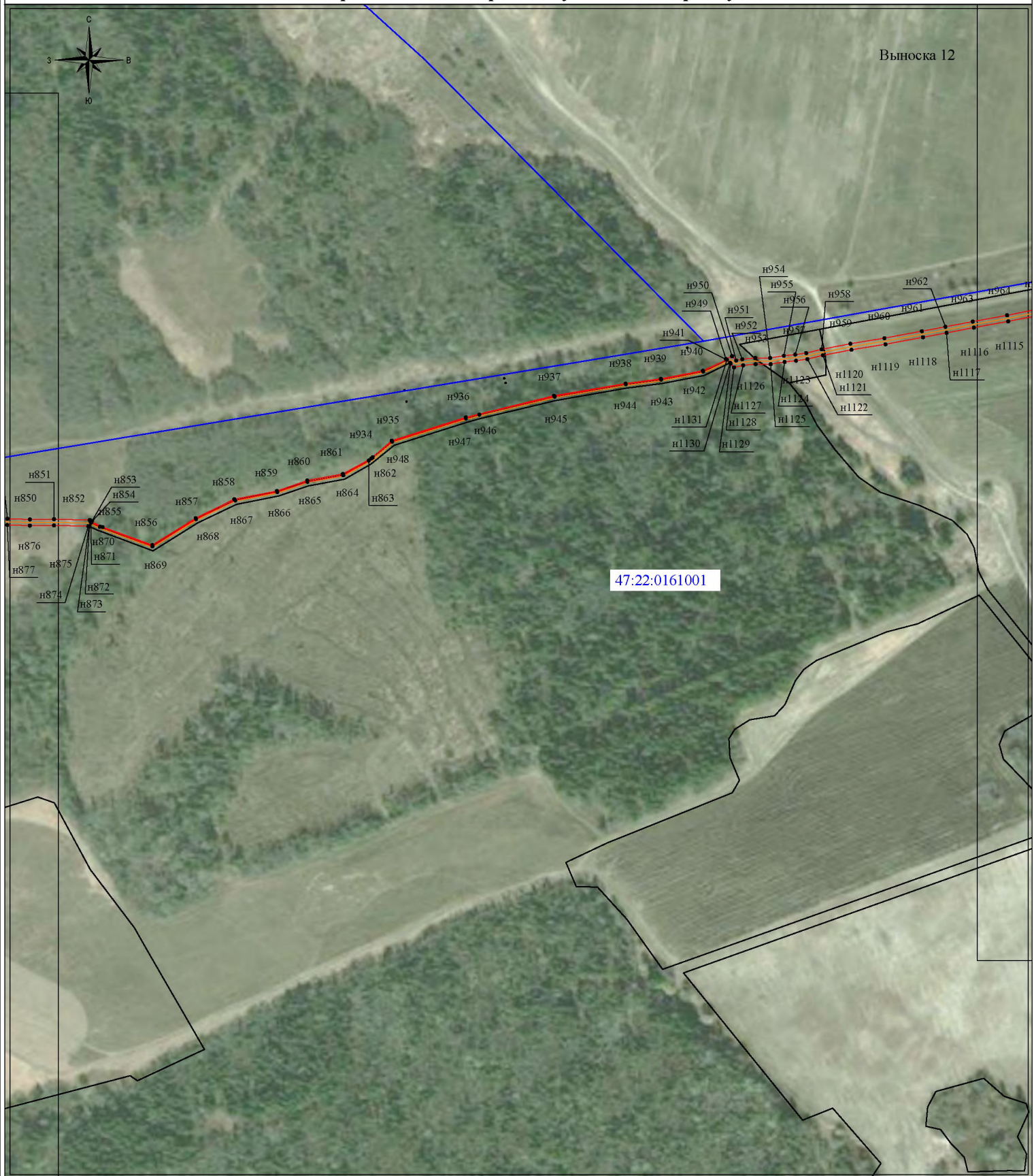
-  - граница публичного сервитута
-  - ось линии связи
-  - граница земельного участка согласно сведениям ЕГРН
-  - граница кадастрового квартала
-  н1 - обозначение характерной точки границы
- 47:22:0201003:19 - номер земельного участка согласно сведениям ЕГРН
- 47:22:0238001 - номер кадастрового квартала
-  - граница муниципального образования

Схема расположения границ публичного сервитута



Масштаб 1:5 000

Условные обозначения:

- граница публичного сервитута
- ось линии связи
- граница земельного участка согласно сведениям ЕГРН
- граница кадастрового квартала
- н1 - обозначение характерной точки границы
- 47:22:0201003:19 - номер земельного участка согласно сведениям ЕГРН
- 47:22:0238001 - номер кадастрового квартала
- граница муниципального образования

Схема расположения границ публичного сервитута



Масштаб 1:5 000

Условные обозначения:







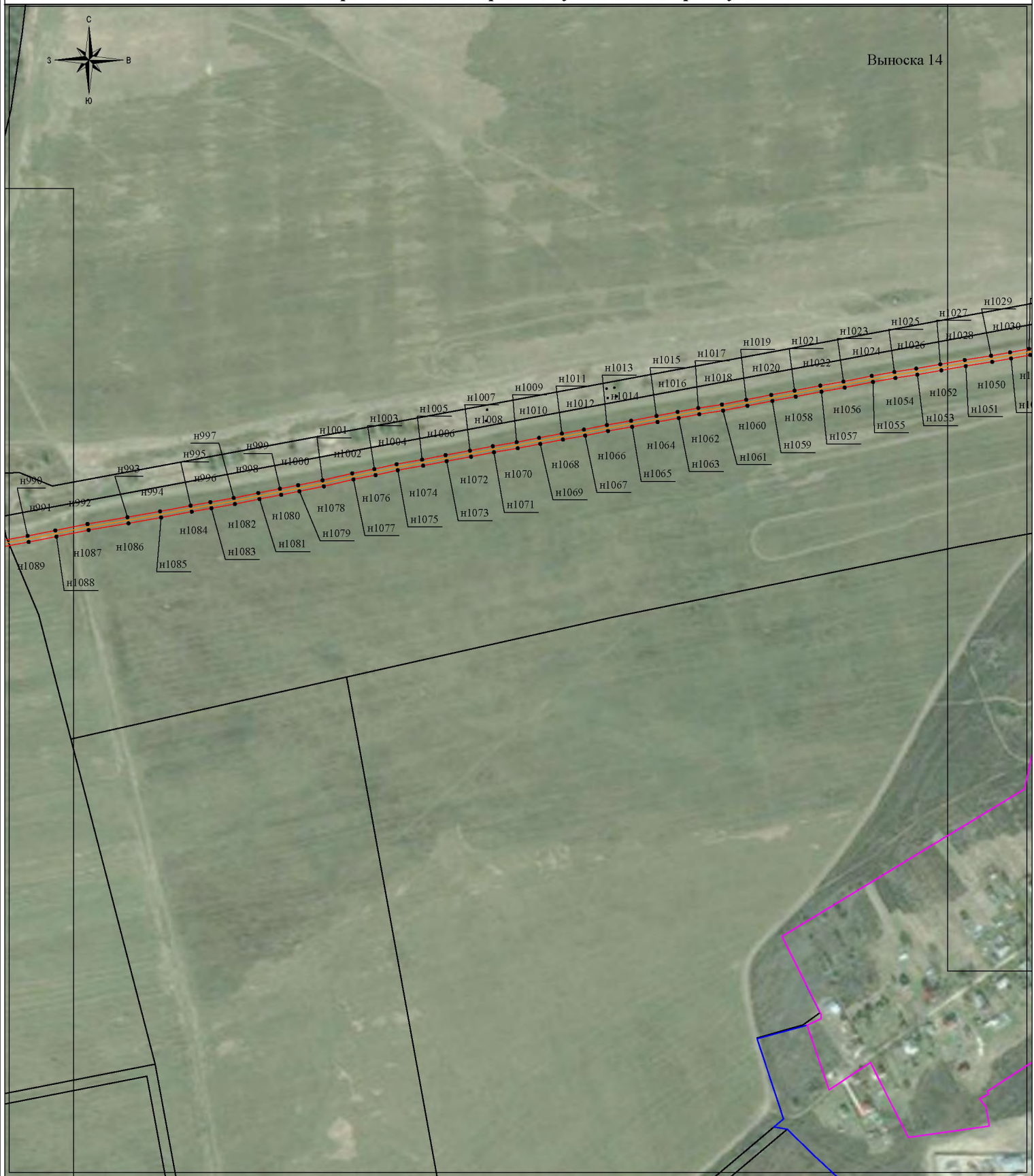
-  - граница публичного сервитута
-  - ось линии связи
-  - граница земельного участка согласно сведениям ЕГРН
-  - граница кадастрового квартала
-  н1 - обозначение характерной точки границы
- 47:22:0201003:19 - номер земельного участка согласно сведениям ЕГРН
- 47:22:0238001 - номер кадастрового квартала
-  - граница муниципального образования

Схема расположения границ публичного сервитута



Выноска 14

Масштаб 1:5 000

Условные обозначения:


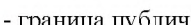




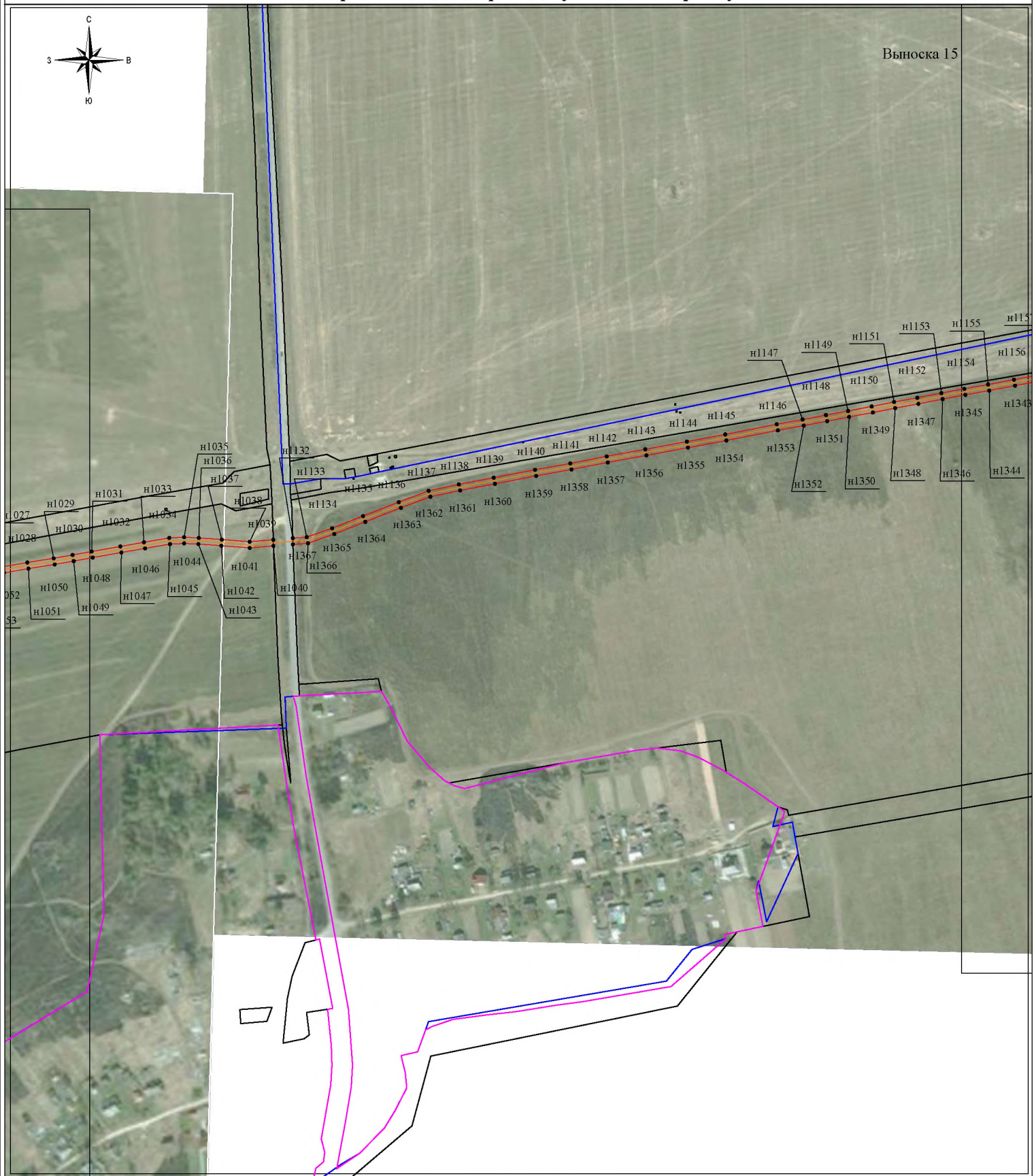
-  - граница публичного сервитута
-  - ось линии связи
-  - граница земельного участка согласно сведениям ЕГРН
-  - граница кадастрового квартала
-  н1 - обозначение характерной точки границы
- 47:22:0201003:19 - номер земельного участка согласно сведениям ЕГРН
- 47:22:0238001 - номер кадастрового квартала
-  - граница муниципального образования

Схема расположения границ публичного сервитута

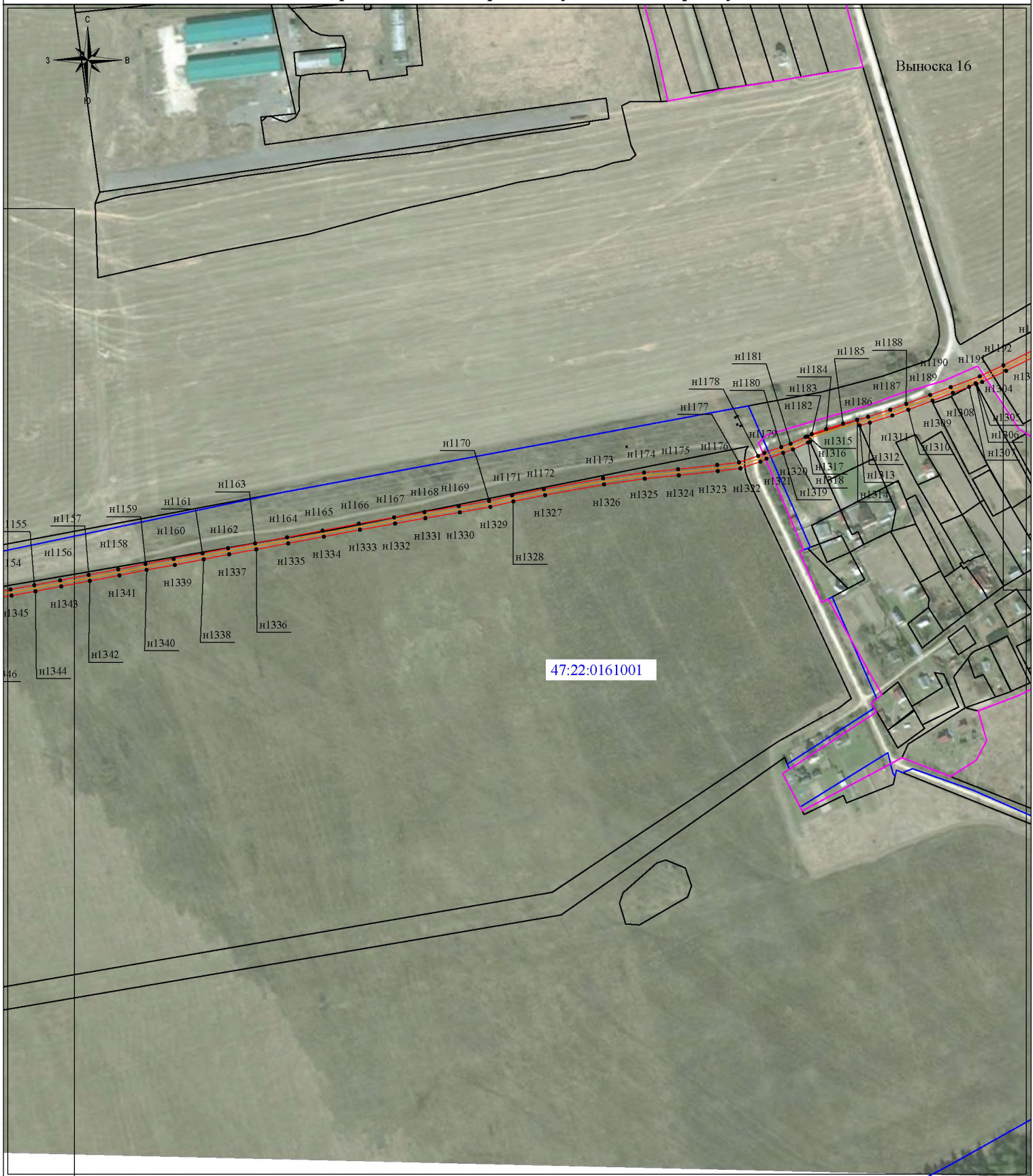


Масштаб 1:5 000

Условные обозначения:

- граница публичного сервитута
- ось линии связи
- граница земельного участка согласно сведениям ЕГРН
- граница кадастрового квартала
- н1 - обозначение характерной точки границы
- 47:22:0201003:19 - номер земельного участка согласно сведениям ЕГРН
- 47:22:0238001 - номер кадастрового квартала
- граница муниципального образования

Схема расположения границ публичного сервитута

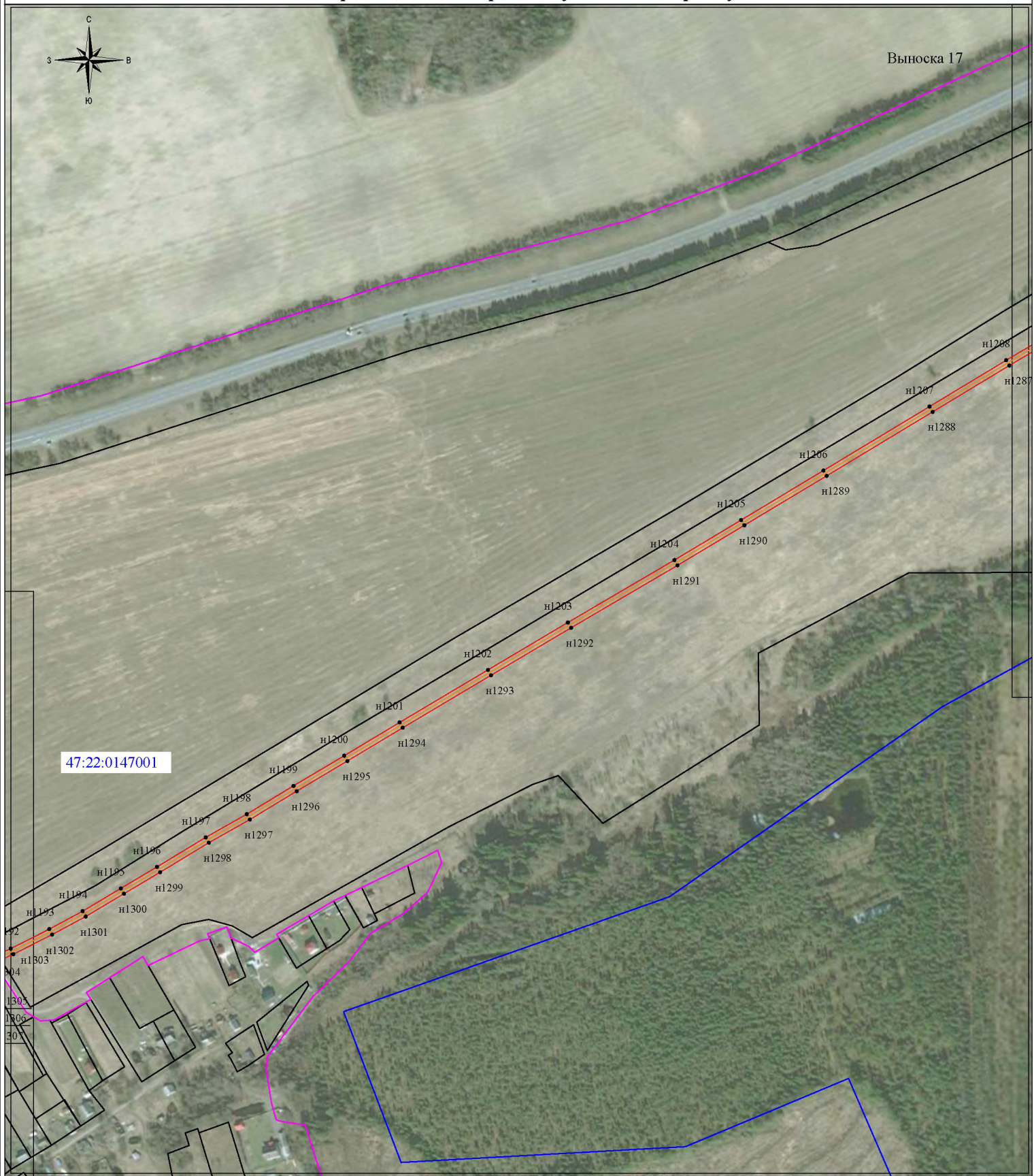


Масштаб 1:5 000

Условные обозначения:

- граница публичного сервитута
- ось линии связи
- граница земельного участка согласно сведениям ЕГРН
- граница кадастрового квартала
- н1 - обозначение характерной точки границы
- 47:22:0201003:19 - номер земельного участка согласно сведениям ЕГРН
- 47:22:0238001 - номер кадастрового квартала
- граница муниципального образования

Схема расположения границ публичного сервитута



Масштаб 1:5 000

Условные обозначения:







-  - граница публичного сервитута
-  - ось линии связи
-  - граница земельного участка согласно сведениям ЕГРН
-  - граница кадастрового квартала
-  н1 - обозначение характерной точки границы
- 47:22:0201003:19 - номер земельного участка согласно сведениям ЕГРН
- 47:22:0238001 - номер кадастрового квартала
-  - граница муниципального образования

Схема расположения границ публичного сервитута



47:22:0147001

Масштаб 1:5 000

Условные обозначения:







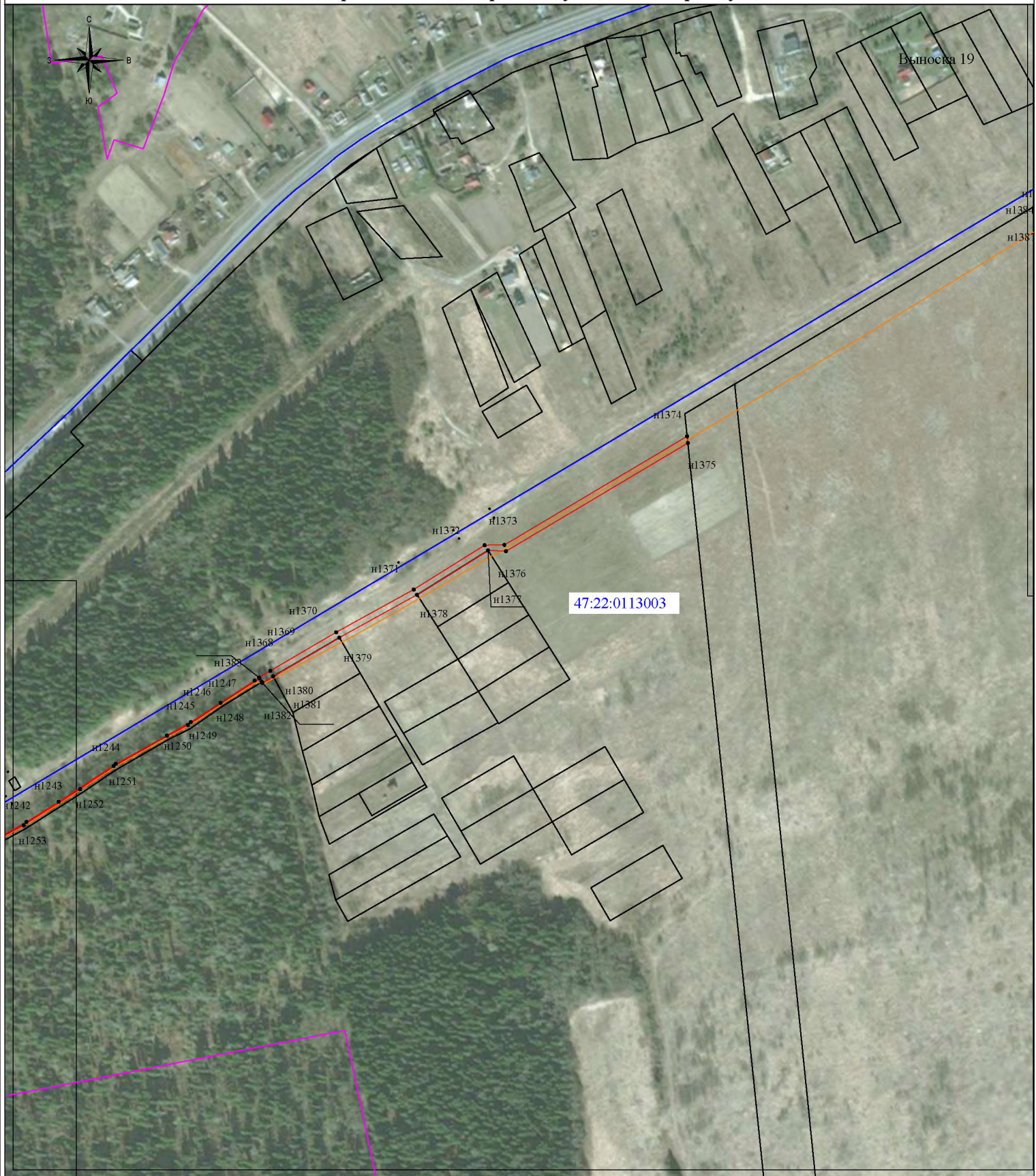
-  - граница публичного сервитута
-  - ось линии связи
-  - граница земельного участка согласно сведениям ЕГРН
-  - граница кадастрового квартала
-  н1 - обозначение характерной точки границы
- 47:22:0201003:19 - номер земельного участка согласно сведениям ЕГРН
- 47:22:0238001 - номер кадастрового квартала
-  - граница муниципального образования

Схема расположения границ публичного сервитута

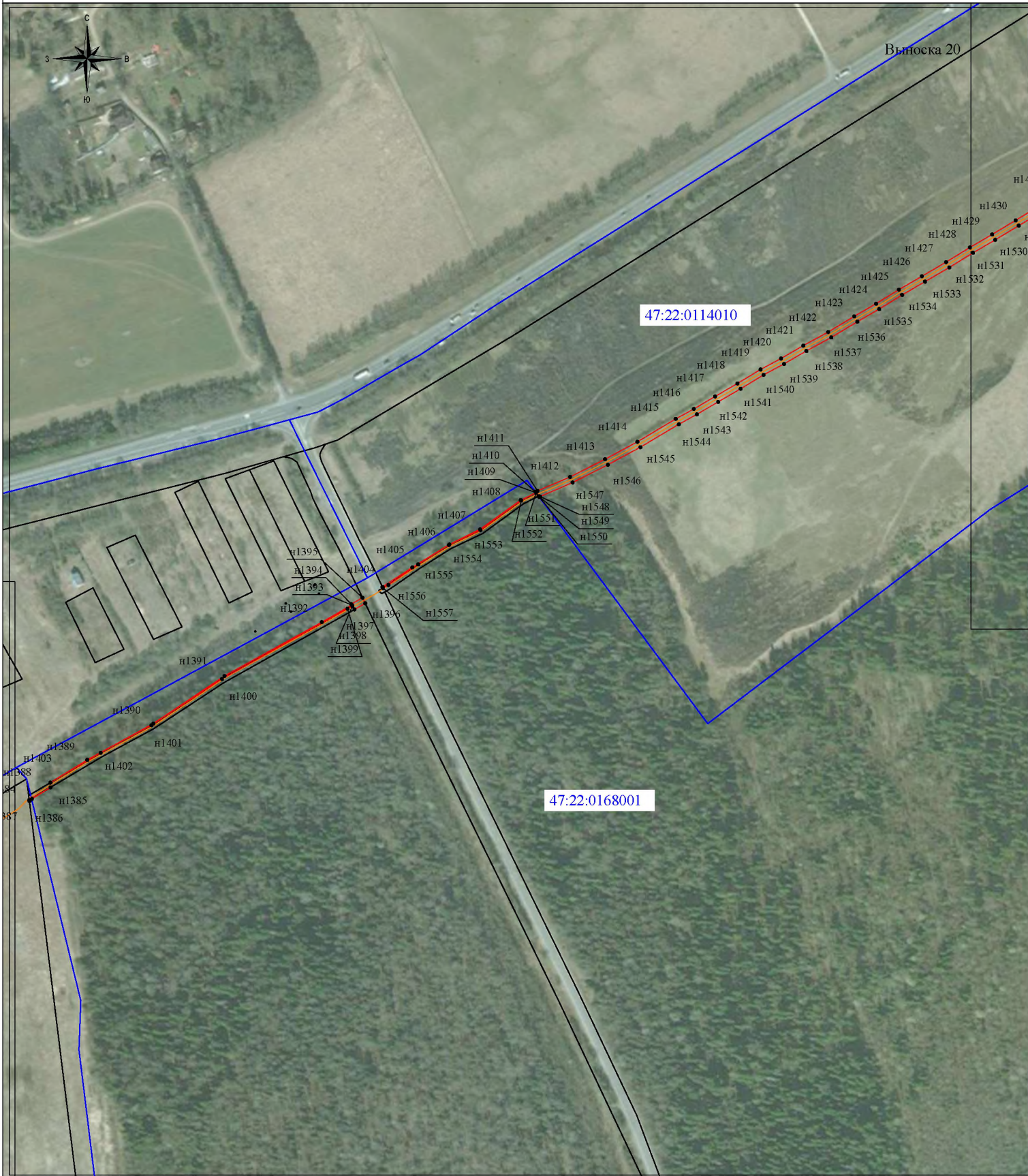


Масштаб 1:5 000

Условные обозначения:

- граница публичного сервитута
- ось линии связи
- граница земельного участка согласно сведениям ЕГРН
- граница кадастрового квартала
- n1 - обозначение характерной точки границы
- 47:22:0201003:19 - номер земельного участка согласно сведениям ЕГРН
- 47:22:0238001 - номер кадастрового квартала
- граница муниципального образования

Схема расположения границ публичного сервитута



Масштаб 1:5 000

Условные обозначения:

- граница публичного сервитута
- ось линии связи
- граница земельного участка согласно сведениям ЕГРН
- граница кадастрового квартала
- н1 - обозначение характерной точки границы
- 47:22:0201003:19 - номер земельного участка согласно сведениям ЕГРН
- 47:22:0238001 - номер кадастрового квартала
- граница муниципального образования

Схема расположения границ публичного сервитута



Масштаб 1:5 000

Условные обозначения:







-  - граница публичного сервитута
-  - ось линии связи
-  - граница земельного участка согласно сведениям ЕГРН
-  - граница кадастрового квартала
-  н1 - обозначение характерной точки границы
- 47:22:0201003:19 - номер земельного участка согласно сведениям ЕГРН
- 47:22:0238001 - номер кадастрового квартала
-  - граница муниципального образования

Схема расположения границ публичного сервитута

Выноска 22



47:22:0114013

Масштаб 1:5 000

Условные обозначения:







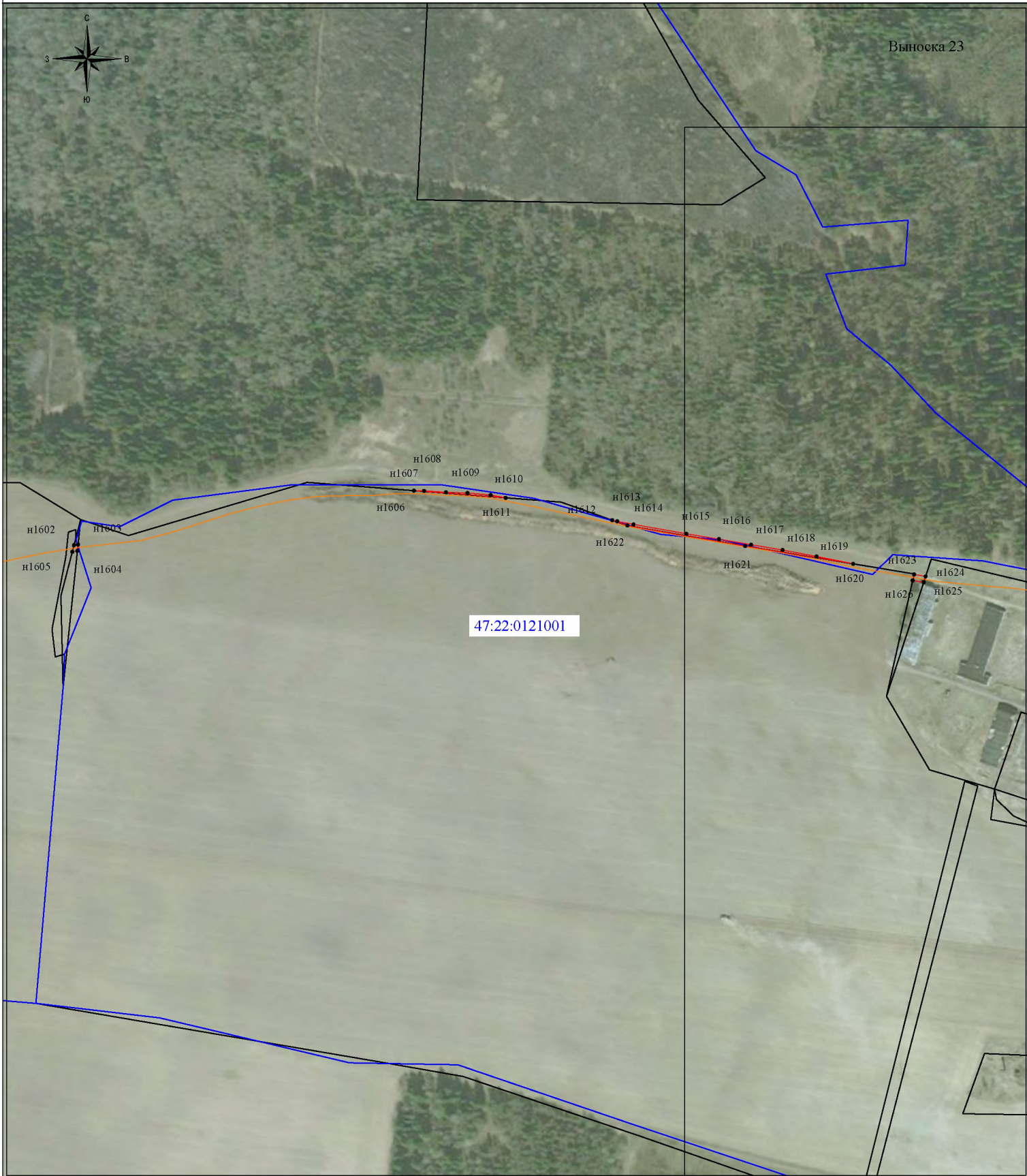
-  - граница публичного сервитута
-  - ось линии связи
-  - граница земельного участка согласно сведениям ЕГРН
-  - граница кадастрового квартала
-  н1 - обозначение характерной точки границы
- 47:22:0201003:19 - номер земельного участка согласно сведениям ЕГРН
- 47:22:0238001 - номер кадастрового квартала
-  - граница муниципального образования

Схема расположения границ публичного сервитута



Масштаб 1:5 000

Условные обозначения:

- ▬ - граница публичного сервитута
- ▬ - ось линии связи
- ▬ - граница земельного участка согласно сведениям ЕГРН
- ▬ - граница кадастрового квартала
- н1 - обозначение характерной точки границы
- 47:22:0201003:19 - номер земельного участка согласно сведениям ЕГРН
- 47:22:0238001 - номер кадастрового квартала
- ▬ - граница муниципального образования

Схема расположения границ публичного сервитута

Выноска 24



47:22:0121002

Масштаб 1:5 000

Условные обозначения:







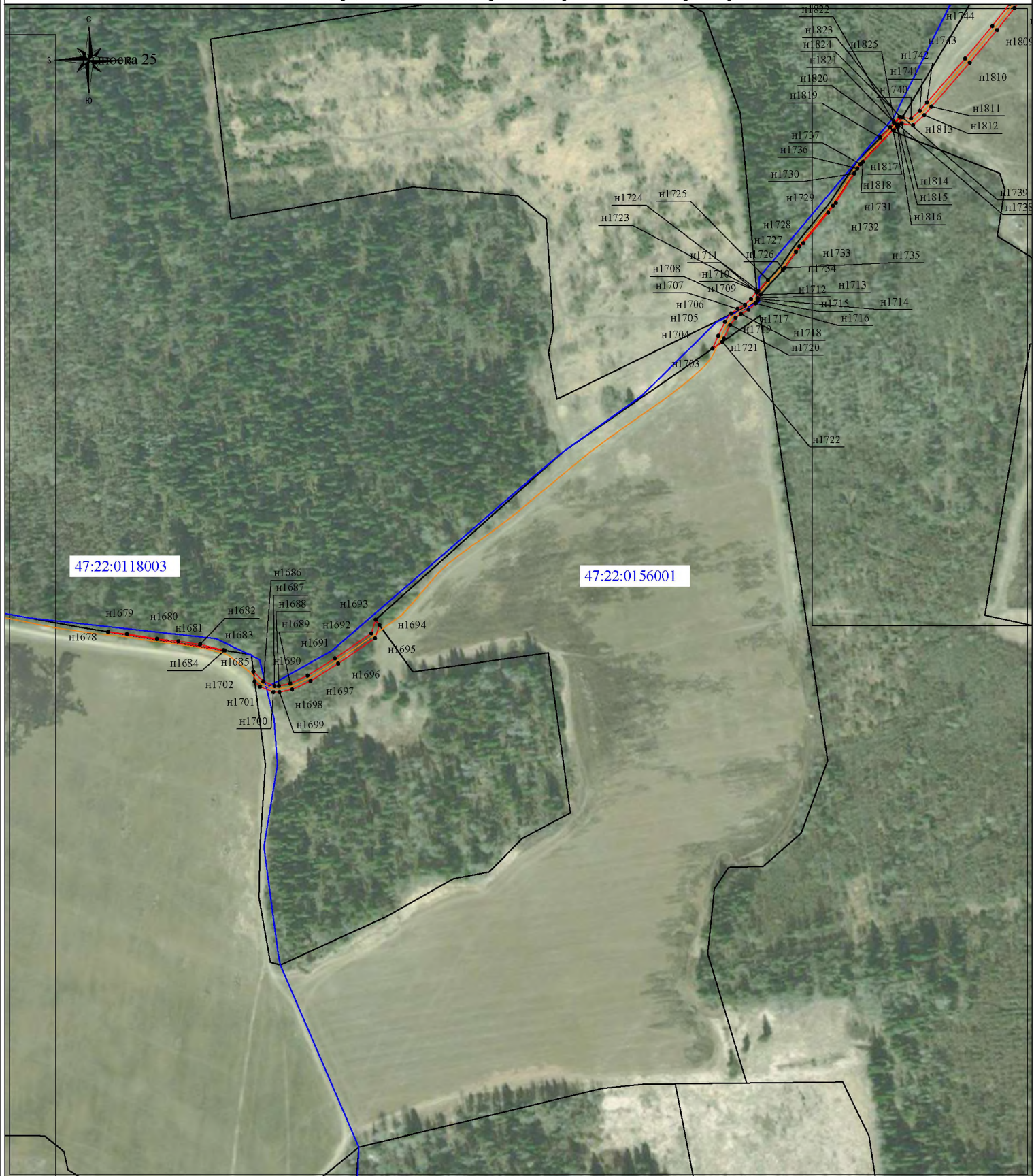
-  - граница публичного сервитута
-  - ось линии связи
-  - граница земельного участка согласно сведениям ЕГРН
-  - граница кадастрового квартала
-  n1 - обозначение характерной точки границы
- 47:22:0201003:19 - номер земельного участка согласно сведениям ЕГРН
- 47:22:0238001 - номер кадастрового квартала
-  - граница муниципального образования

Схема расположения границ публичного сервитута

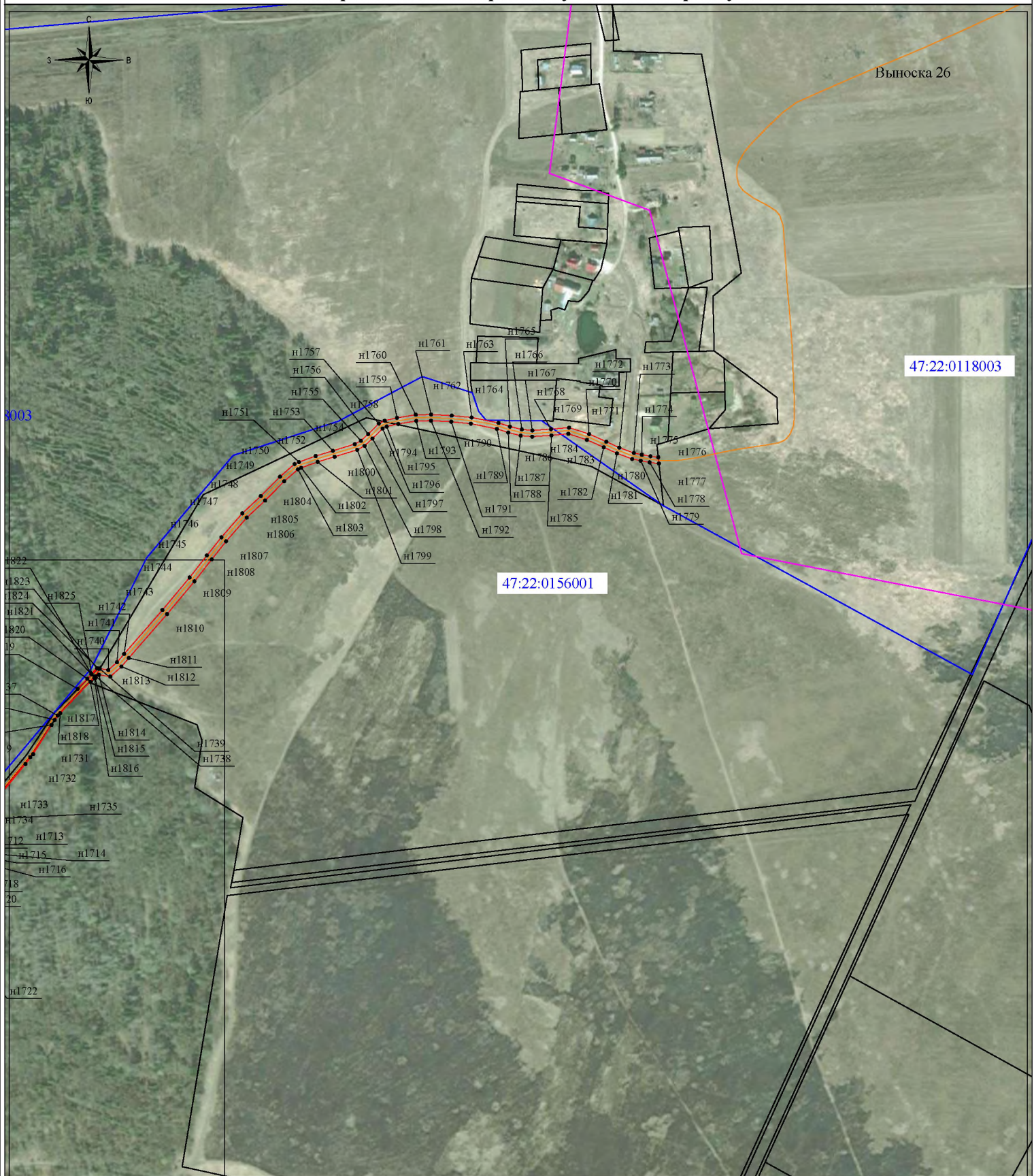


Масштаб 1:5 000

Условные обозначения:

- граница публичного сервитута
- ось линии связи
- граница земельного участка согласно сведениям ЕГРН
- граница кадастрового квартала
- н1 - обозначение характерной точки границы
- 47:22:0201003:19 - номер земельного участка согласно сведениям ЕГРН
- 47:22:0238001 - номер кадастрового квартала
- граница муниципального образования

Схема расположения границ публичного сервитута



Масштаб 1:5 000

Условные обозначения:

- граница публичного сервитута
- ось линии связи
- граница земельного участка согласно сведениям ЕГРН
- граница кадастрового квартала
- н1 - обозначение характерной точки границы
- 47:22:0201003:19 - номер земельного участка согласно сведениям ЕГРН
- 47:22:0238001 - номер кадастрового квартала
- граница муниципального образования

Схема расположения границ публичного сервитута



Масштаб 1:5 000

Условные обозначения:







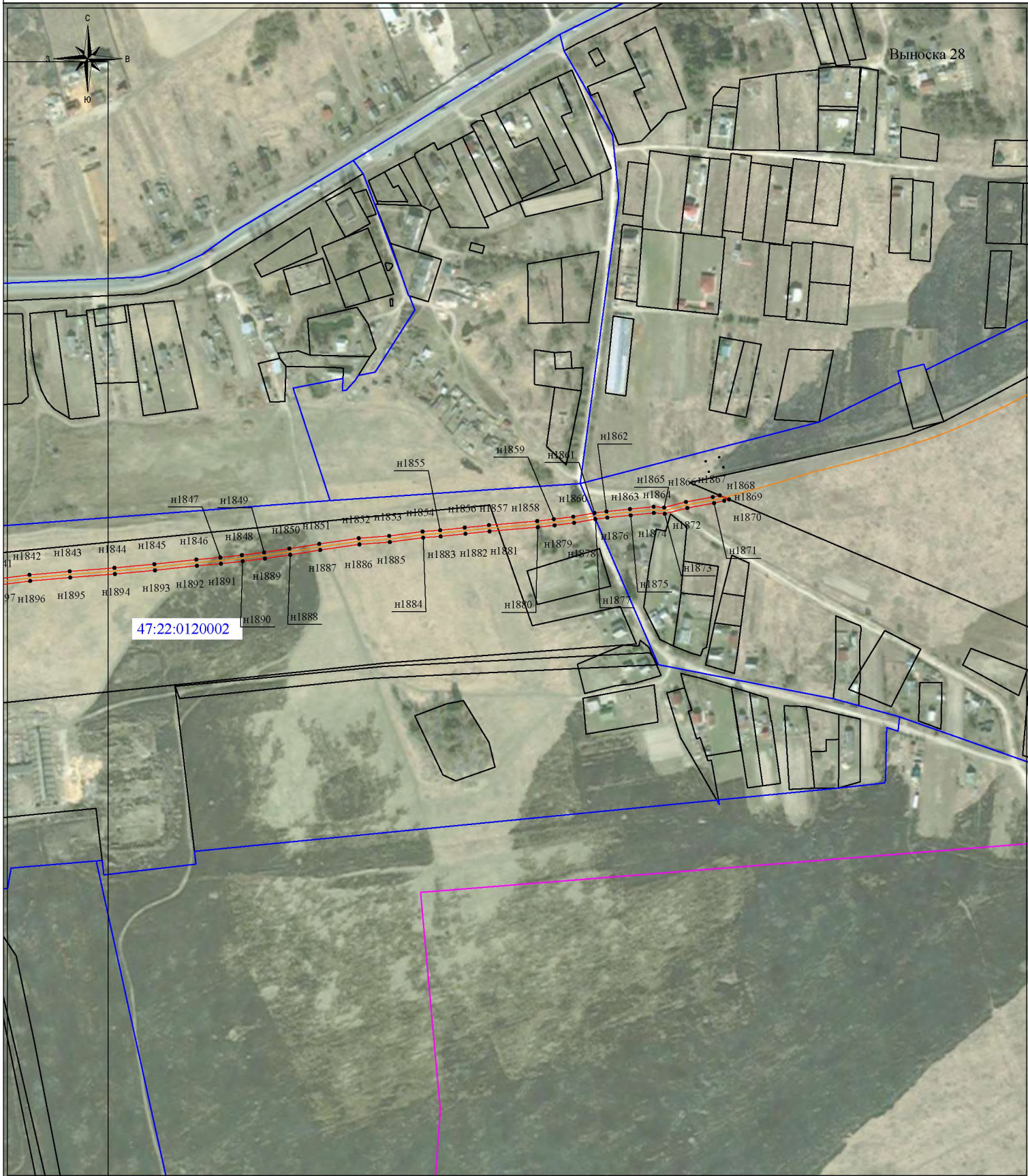
-  - граница публичного сервитута
-  - ось линии связи
-  - граница земельного участка согласно сведениям ЕГРН
-  - граница кадастрового квартала
-  - обозначение характерной точки границы
- 47:22:0201003:19 - номер земельного участка согласно сведениям ЕГРН
- 47:22:0238001 - номер кадастрового квартала
-  - граница муниципального образования

Схема расположения границ публичного сервитута



Масштаб 1:5 000

Условные обозначения:







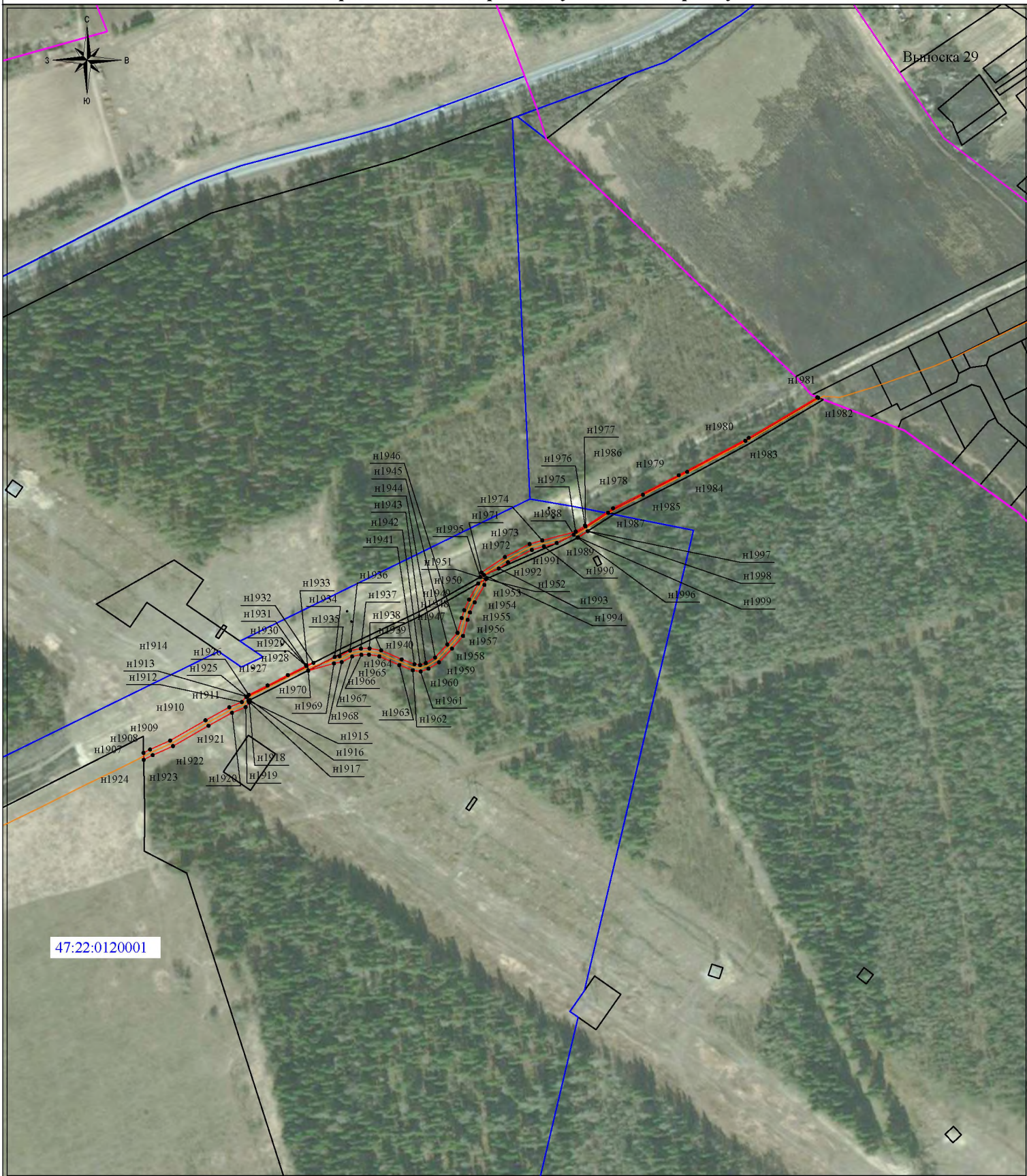
-  - граница публичного сервитута
-  - ось линии связи
-  - граница земельного участка согласно сведениям ЕГРН
-  - граница кадастрового квартала
-  н1 - обозначение характерной точки границы
- 47:22:0201003:19 - номер земельного участка согласно сведениям ЕГРН
- 47:22:0238001 - номер кадастрового квартала
-  - граница муниципального образования

Схема расположения границ публичного сервитута

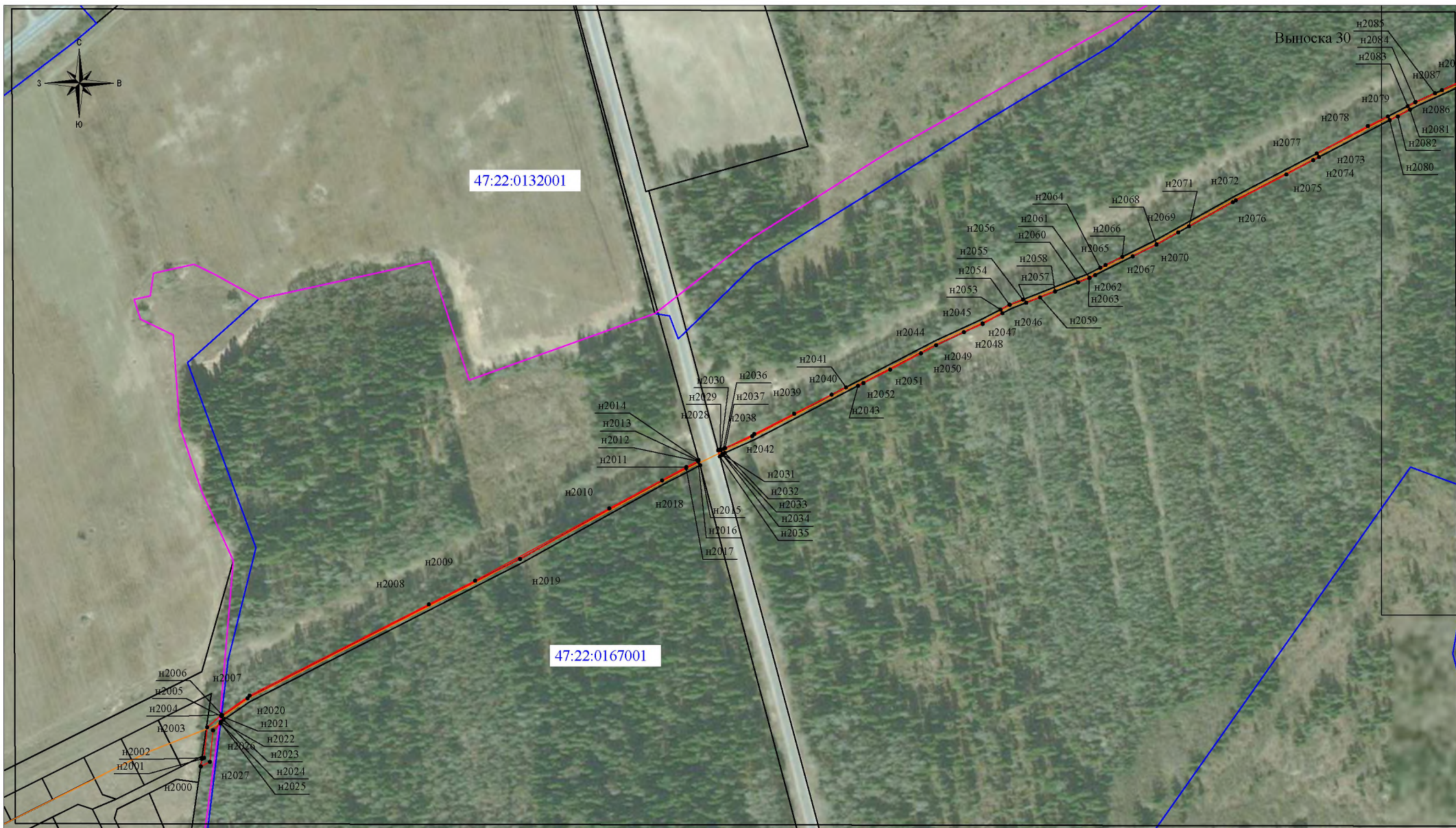


Масштаб 1:5 000

Условные обозначения:

- граница публичного сервитута
- ось линии связи
- граница земельного участка согласно сведениям ЕГРН
- граница кадастрового квартала
- н1 - обозначение характерной точки границы
- 47:22:0201003:19 - номер земельного участка согласно сведениям ЕГРН
- 47:22:0238001 - номер кадастрового квартала
- граница муниципального образования

Схема расположения границ публичного сервитута



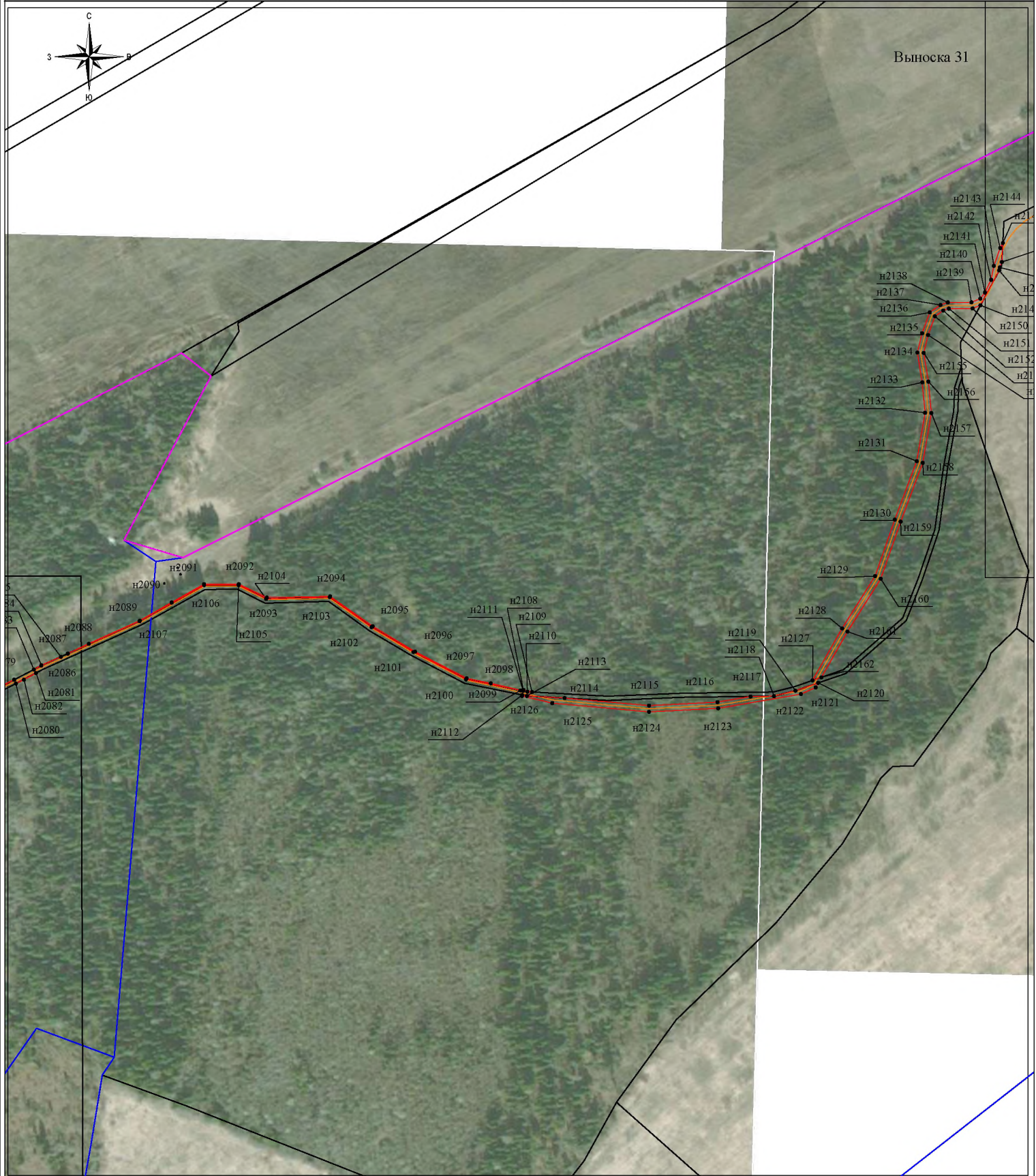
Масштаб 1:5 000

Условные обозначения:

- граница публичного сервитута
- ось линии связи
- граница земельного участка согласно сведениям ЕГРН
- граница кадастрового квартала

- п1 - обозначение характерной точки границы
- 47:22:0201003:19 - номер земельного участка согласно сведениям ЕГРН
- 47:22:0238001 - номер кадастрового квартала
- граница муниципального образования

Схема расположения границ публичного сервитута

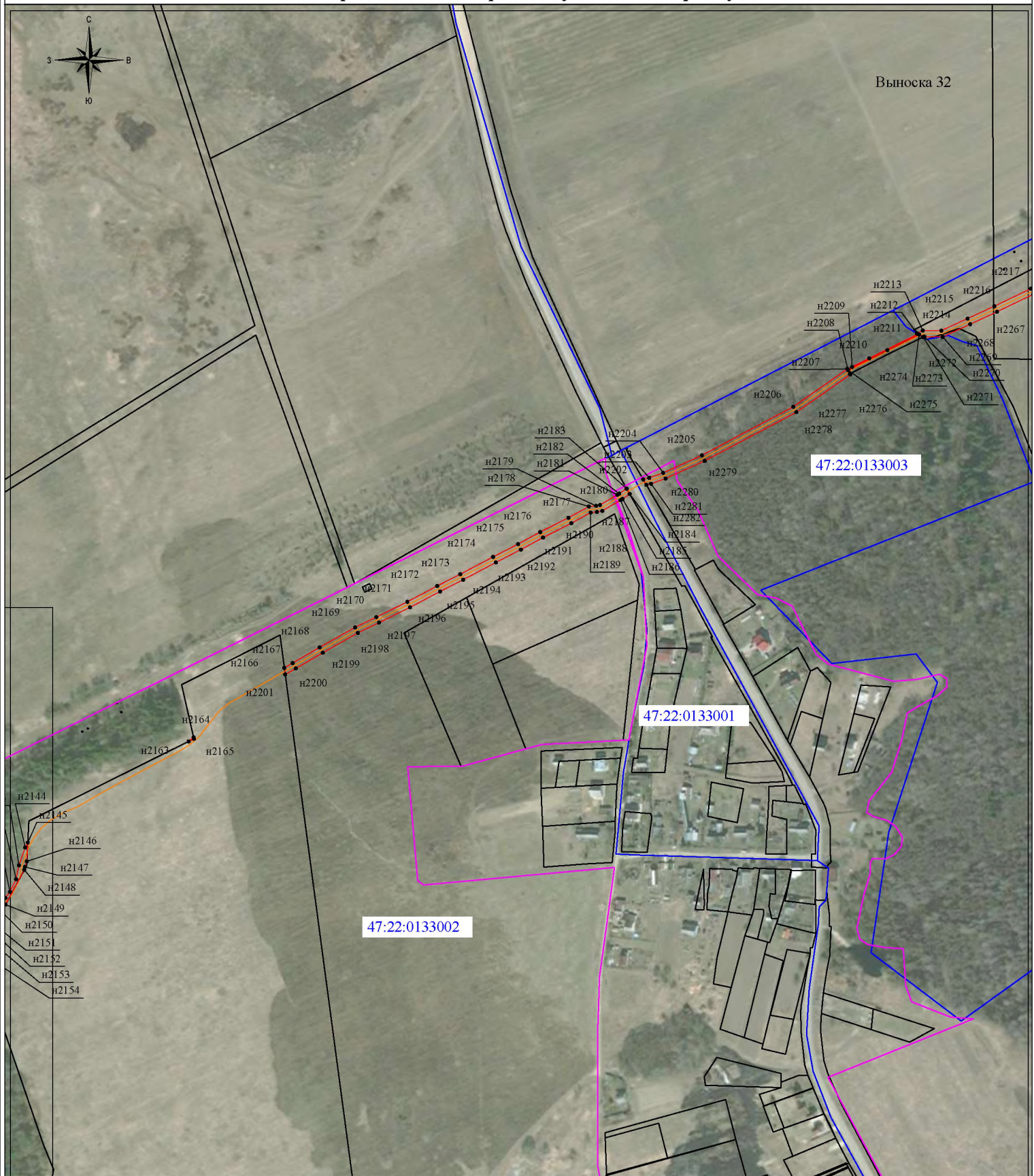


Масштаб 1:5 000

Условные обозначения:

- граница публичного сервитута
- ось линии связи
- граница земельного участка согласно сведениям ЕГРН
- граница кадастрового квартала
- н1 - обозначение характерной точки границы
- 47:22:0201003:19 - номер земельного участка согласно сведениям ЕГРН
- 47:22:0238001 - номер кадастрового квартала
- граница муниципального образования

Схема расположения границ публичного сервитута



Масштаб 1:5 000

Условные обозначения:





- ▬ - граница публичного сервитута
- ▬ - ось линии связи
- ▬ - граница земельного участка согласно сведениям ЕГРН
- ▬ - граница кадастрового квартала
- н1 - обозначение характерной точки границы
- 47:22:0201003:19 - номер земельного участка согласно сведениям ЕГРН
- 47:22:0238001 - номер кадастрового квартала
- ▬ - граница муниципального образования

Схема расположения границ публичного сервитута



Масштаб 1:5 000

Условные обозначения:

-  - граница публичного сервитута
-  - ось линии связи
-  - граница земельного участка согласно сведениям ЕГРН
-  - граница кадастрового квартала



-  н1 - обозначение характерной точки границы
- 47:22:0201003:19 - номер земельного участка согласно сведениям ЕГРН
- 47:22:0238001 - номер кадастрового квартала
-  - граница муниципального образования

Схема расположения границ публичного сервитута



Масштаб 1:5 000

Условные обозначения:

- граница публичного сервитута
- ось линии связи
- граница земельного участка согласно сведениям ЕГРН
- граница кадастрового квартала





- н1 - обозначение характерной точки границы
- 47:22:0201003:19 - номер земельного участка согласно сведениям ЕГРН
- 47:22:0238001 - номер кадастрового квартала
- граница муниципального образования



Схема расположения границ публичного сервитута



Масштаб 1:5 000

Условные обозначения:

-  - граница публичного сервитута
-  - ось линии связи
-  - граница земельного участка согласно сведениям ЕГРН
-  - граница кадастрового квартала

-  н1 - обозначение характерной точки границы
- 47:22:0201003:19 - номер земельного участка согласно сведениям ЕГРН
- 47:22:0238001 - номер кадастрового квартала
-  - граница муниципального образования

Ходатайство об установлении публичного сервитута	
1	Министерство цифрового развития, связи и массовых коммуникаций Российской Федерации (наименование органа, принимающего решение об установлении публичного сервитута)
2	Сведения о лице, представившем ходатайство об установлении публичного сервитута (далее - заявитель):
2.1	Полное наименование Федеральное государственное казенное учреждение «Войсковая часть 71330»
2.2	Сокращенное наименование ФГКУ «В/ч 71330»
2.3	Организационно-правовая форма Федеральное государственное казенное учреждение
2.4	Почтовый адрес (индекс, субъект Российской Федерации, населенный пункт, улица, дом) 127051, г. Москва, Войсковая часть 71330
2.5	Фактический адрес (индекс, субъект Российской Федерации, населенный пункт, улица, дом) 127051, г. Москва, Войсковая часть 71330
2.6	Адрес электронной почты K2807@cfo.rsnet.ru
2.7	ОГРН 1037702029903
2.8	ИНН 7702049056
3	Сведения о представителе заявителя:
3.1	Фамилия Иванов
	Имя Дмитрий
	Отчество (при наличии) Владимирович
3.2	Адрес электронной почты K2807@cfo.rsnet.ru
3.3	Телефон 8(495)929-64-13
3.4	Наименование и реквизиты документа, подтверждающего полномочия представителя заявителя Устав ФГКУ «В/ч 71330»
4	Прошу установить публичный сервитут в отношении земельных участков в целях размещения линии связи – линейного объекта федерального значения «Волоконно-оптическая линия связи Кингисепп-Санкт-Петербург» (ВОЛС К-С)

	в соответствии со статьей 39.37 Земельного кодекса Российской Федерации.	
5	Испрашиваемый срок публичного сервитута- 10 лет	
6	Срок, в течение которого в соответствии с расчетом заявителя использование земельного участка (его части) и (или) расположенного на нем объекта недвижимости в соответствии с их разрешенным использованием будет в соответствии с подпунктом 4 пункта 1 статьи 39.41 Земельного кодекса Российской Федерации невозможно или существенно затруднено (при возникновении таких обстоятельств)- 11 месяцев	
7	Обоснование необходимости установления публичного сервитута - Приказ Минстроя России от 24.11.2020 № 718/пр «Об утверждении документации по планировке территории», предусматривающей размещение линейного объекта федерального значения: «Волоконно-оптическая линия связи Кингисепп-Санкт-Петербург» (ВОЛС К-С) на территории Ленинградской области.	
8	Сведения о правообладателе инженерного сооружения, которое переносится в связи с изъятием земельного участка для государственных или муниципальных нужд в случае, если заявитель не является собственником указанного инженерного сооружения (в данном случае указываются сведения в объеме, предусмотренном пунктом 2 настоящей Формы) (заполняется в случае, если ходатайство об установлении публичного сервитута подается с целью установления сервитута в целях реконструкции инженерного сооружения, которое переносится в связи с изъятием такого земельного участка для государственных или муниципальных нужд) —	
9	Кадастровые номера земельных участков (при их наличии), в отношении которых испрашивается публичный сервитут и границы которых внесены в Единый государственный реестр недвижимости	47:22:0000000:432, 47:22:0000000:12368, 47:22:0238001:49, 47:22:0000000:12657, 47:22:0161001:103, 47:22:0161001:104, 47:22:0161001:95, 47:22:0161001:101, 47:22:0161001:109, 47:22:0149003:6, 47:22:0161001:112, 47:22:0000000:17913, 47:22:0161001:96, 47:22:0161001:105, 47:22:0161001:98, 47:22:0147001:116, 47:22:0147001:115, 47:22:0114013:28, ЕЗП 47:22:0000000:297 (47:22:0114013:5), 47:22:0118003:40, 47:22:0156001:20, 47:22:0120002:38, 47:22:0000000:12691, 47:22:0132001:629, 47:22:0157001:21, 47:22:0157001:19 47:22:0000000 (47:22:0238001, 47:22:0118003, 47:22:0238001, 47:22:0161001, 47:22:0149003, 47:22:0149002, 47:22:0149001, 47:22:0147001, 47:22:0168001, 47:22:0114010, 47:22:0114013, 47:22:0121001, 47:22:0118003, 47:22:0121002, 47:22:0156001, 47:22:0120002, 47:22:0120001, 47:22:0167001, 47:22:0133002, 47:22:0133001, 47:22:0133003, 47:22:0133005, 47:22:0157001)
10	Вид права, на котором инженерное сооружение принадлежит заявителю (если подано ходатайство об установлении публичного сервитута в целях реконструкции или эксплуатации инженерного сооружения) —	
11	Сведения о способах представления результатов рассмотрения ходатайства:	
	в виде электронного документа, который направляется уполномоченным органом заявителю посредством	<u>Нет</u> (да/нет)

	электронной почты	
	в виде бумажного документа, который заявитель получает непосредственно при личном обращении или посредством почтового отправления	<u>Да</u> (да/нет)
12	Документы, прилагаемые к ходатайству: Схемы расположения публичного сервитута; Сведения о границах публичного сервитута, включающие графическое описание местоположения границ публичного сервитута и перечень координат характерных точек этих границ в системе координат, установленной для ведения Единого государственного реестра недвижимости, в форме электронного документа; Копия Приказа Минстроя России от 24.11.2020 № 718/пр Копия Устава ФГКУ «В/ч 71330»	
13	Подтверждаю согласие на обработку персональных данных (сбор, систематизацию, накопление, хранение, уточнение (обновление, изменение), использование, распространение (в том числе передачу), обезличивание, блокирование, уничтожение персональных данных, а также иных действий, необходимых для обработки персональных данных в соответствии с законодательством Российской Федерации), в том числе в автоматизированном режиме	
14	Подтверждаю, что сведения, указанные в настоящем ходатайстве, на дату представления ходатайства достоверны; документы (копии документов) и содержащиеся в них сведения соответствуют требованиям, установленным статьей 39.41 Земельного кодекса Российской Федерации	
15	Подпись: <u>Врио руководителя Учреждения</u>	Дата:
	 (подпись)	<u>М.Т. Хутолкин</u> (инициалы, фамилия)
		"31" 01 2022 г.



Список рассылки

№№ п/п	Наименование получателя	Адрес
1.	Администрация Волосовского муниципального района Ленинградской области	mail@vlsgov.ru
2.	Администрация МО Бегуницкое сельское поселение Волосовского муниципального района Ленинградской области	begunselo@mail.ru
3.	Администрация МО Большеврудское сельское поселение Волосовского района Ленинградской области	mobs@yandex.ru
4.	Администрация МО Клопицкое сельское поселение Волосовского района Ленинградской области	klopitsy@mail.ru