



ПРАВИЛА ЗЕМЛЕПОЛЬЗОВАНИЯ И ЗАСТРОЙКИ ТЕРПИЛИЦКОГО СЕЛЬСКОГО ПОСЕЛЕНИЯ ВОЛОСОВСКОГО МУНИЦИПАЛЬНОГО РАЙОНА ЛЕНИНГРАДСКОЙ ОБЛАСТИ

КАРТА ГРАДОСТРОИТЕЛЬНОГО ЗОНИРОВАНИЯ ТЕРРИТОРИИ ДЕРЕВНИ ВЕРНИЦЫ

УСЛОВНЫЕ ОБОЗНАЧЕНИЯ

ГРАНИЦЫ



-  НАСЕЛЕННОГО ПУНКТА
-  ТЕРРИТОРИАЛЬНЫХ ЗОН

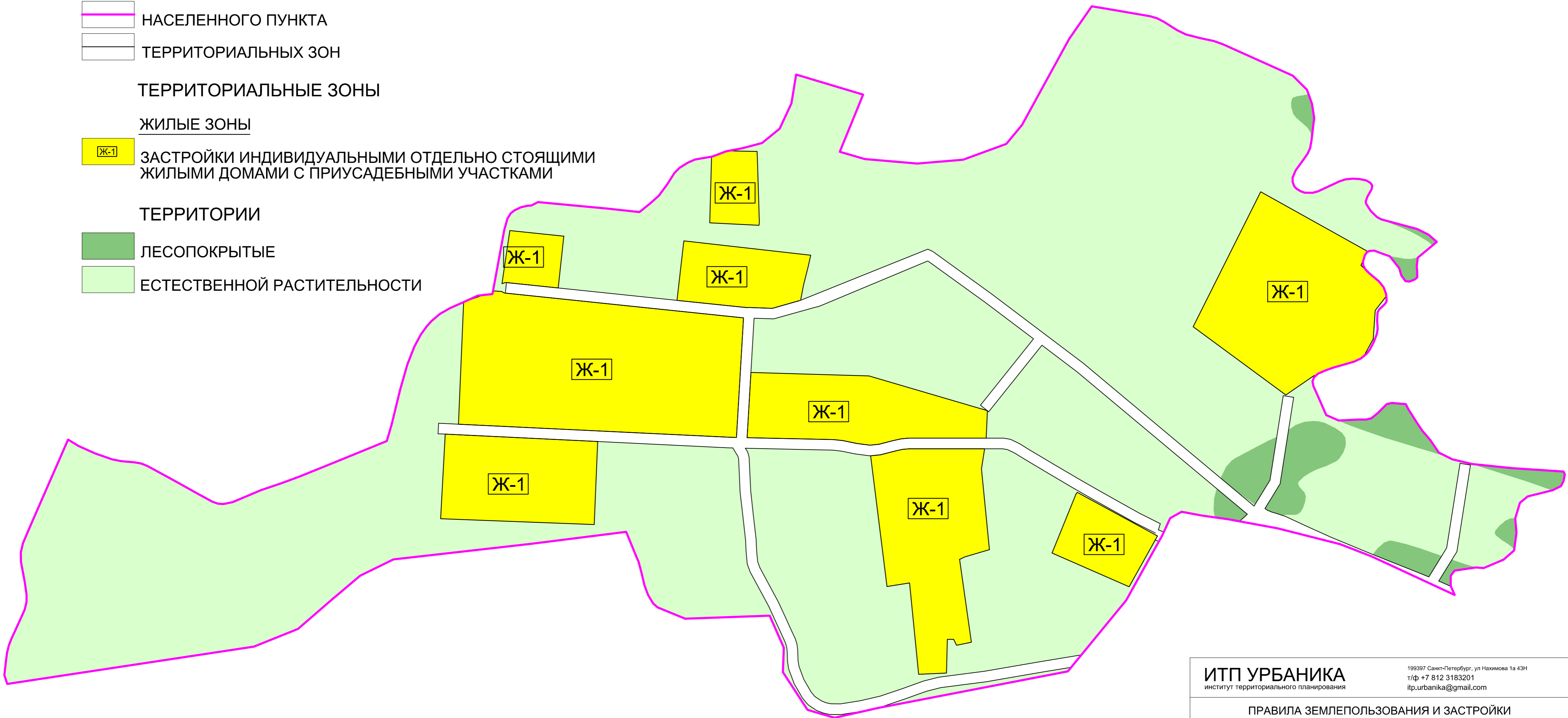
ТЕРРИТОРИАЛЬНЫЕ ЗОНЫ

ЖИЛЫЕ ЗОНЫ

-  ЗАСТРОЙКИ ИНДИВИДУАЛЬНЫМИ ОТДЕЛЬНО СТОЯЩИМИ ЖИЛЫМИ ДОМАМИ С ПРИУСАДЕБНЫМИ УЧАСТКАМИ

ТЕРРИТОРИИ

-  ЛЕСОПОКРЫТЫЕ
-  ЕСТЕСТВЕННОЙ РАСТИТЕЛЬНОСТИ



| | | |
|--|--------------------------|---|
| ИТП УРБАНИКА институт территориального планирования | | 199397 Санкт-Петербург, ул. Нахимова 1а 43Н т/ф +7 812 3183201 itp.urbanika@gmail.com |
| ПРАВИЛА ЗЕМЛЕПОЛЬЗОВАНИЯ И ЗАСТРОЙКИ ТЕРПИЛИЦКОГО СЕЛЬСКОГО ПОСЕЛЕНИЯ ВОЛОСОВСКОГО МУНИЦИПАЛЬНОГО РАЙОНА ЛЕНИНГРАДСКОЙ ОБЛАСТИ | | |
| КАРТА ГРАДОСТРОИТЕЛЬНОГО ЗОНИРОВАНИЯ ТЕРРИТОРИИ ДЕРЕВНИ ВЕРНИЦЫ | | НАИМЕНОВАНИЕ ЧЕРТЕЖА ИНВ. N 4745/301 НС |
| ГЕНЕРАЛЬНЫЙ ДИРЕКТОР | | ФИНОГЕНОВ А.В. |
| РУКОВОДИТЕЛЬ ПРОЕКТА | | МОЖГОВА О.В. |
| ГЛ. АРХИТЕКТОР ПРОЕКТА | | ЗАМОТИНА И.А. |
| КОМПЬЮТЕРНАЯ ГРАФИКА | | ГОРЬКАЯ О.В. |
| МАСШТАБ 1:2000 | САНКТ-ПЕТЕРБУРГ, 2012 г. | |