



# ПРАВИЛА ЗЕМЛЕПОЛЬЗОВАНИЯ И ЗАСТРОЙКИ ТЕРПИЛИЦКОГО СЕЛЬСКОГО ПОСЕЛЕНИЯ ВОЛОСОВСКОГО МУНИЦИПАЛЬНОГО РАЙОНА ЛЕНИНГРАДСКОЙ ОБЛАСТИ

## КАРТА ГРАДОСТРОИТЕЛЬНОГО ЗОНИРОВАНИЯ ТЕРРИТОРИИ ДЕРЕВНИ ГОРКИ

### УСЛОВНЫЕ ОБОЗНАЧЕНИЯ

#### ГРАНИЦЫ



-  НАСЕЛЕННОГО ПУНКТА
-  ТЕРРИТОРИАЛЬНЫХ ЗОН

#### ТЕРРИТОРИАЛЬНЫЕ ЗОНЫ

##### ЖИЛЫЕ ЗОНЫ

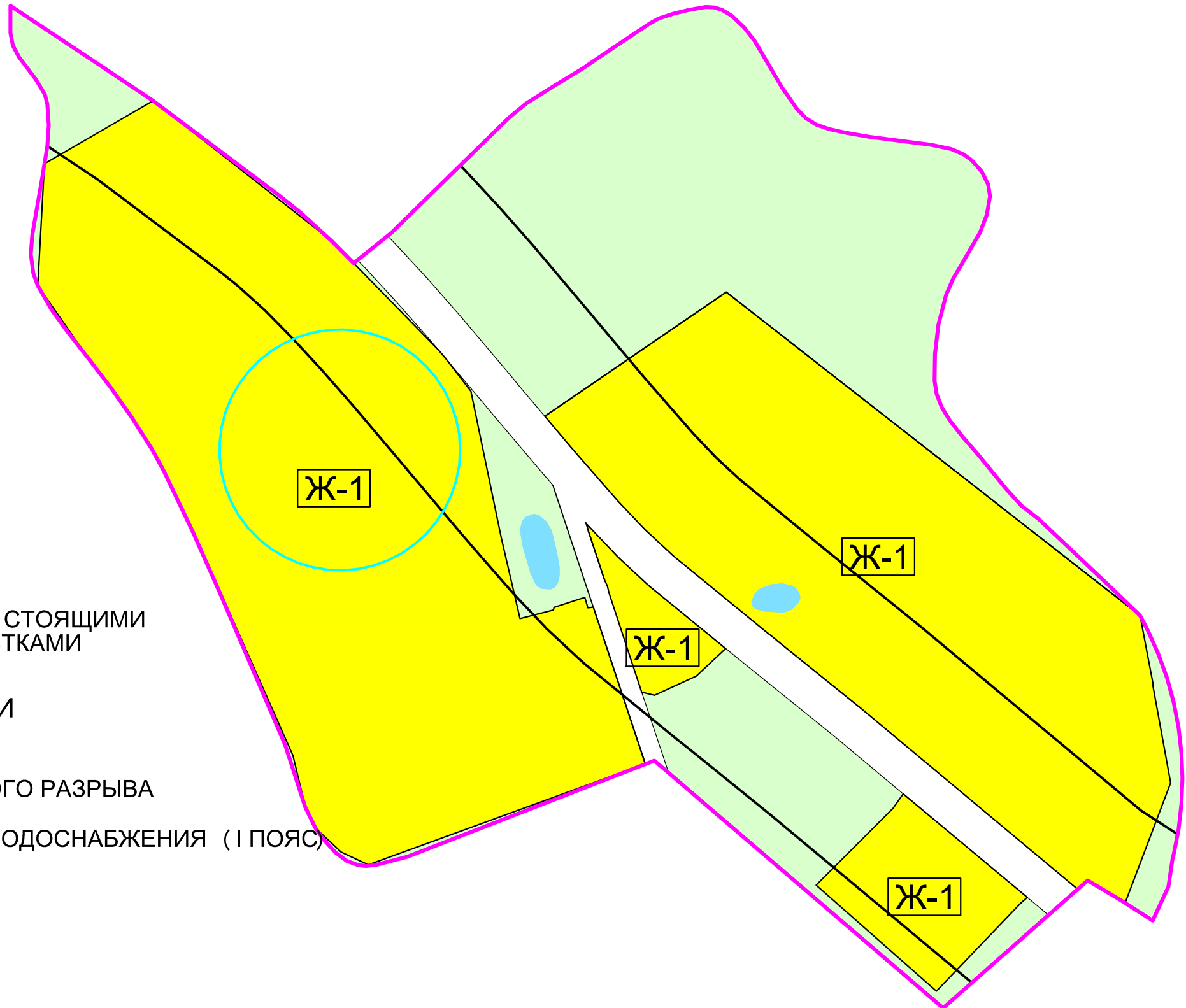
-  **Ж-1** ЗАСТРОЙКИ ИНДИВИДУАЛЬНЫМИ ОТДЕЛЬНО СТОЯЩИМИ ЖИЛЫМИ ДОМАМИ С ПРИУСАДЕБНЫМИ УЧАСТКАМИ

#### ГРАНИЦЫ ЗОН С ОСОБЫМИ УСЛОВИЯМИ ИСПОЛЬЗОВАНИЯ ТЕРРИТОРИИ

-  САНИТАРНО-ЗАЩИТНОЙ ЗОНЫ И САНИТАРНОГО РАЗРЫВА
-  ЗОНЫ САНИТАРНОЙ ОХРАНЫ ИСТОЧНИКОВ ВОДОСНАБЖЕНИЯ (I ПОЯС)

#### ТЕРРИТОРИИ

-  ЕСТЕСТВЕННОЙ РАСТИТЕЛЬНОСТИ



**ИТП УРБАНИКА**  
институт территориального планирования

199397 Санкт-Петербург, ул. Нахимова 1а 43Н  
т/ф +7 812 3183201  
itp.urbanika@gmail.com

ПРАВИЛА ЗЕМЛЕПОЛЬЗОВАНИЯ И ЗАСТРОЙКИ  
ТЕРПИЛИЦКОГО СЕЛЬСКОГО ПОСЕЛЕНИЯ ВОЛОСОВСКОГО  
МУНИЦИПАЛЬНОГО РАЙОНА ЛЕНИНГРАДСКОЙ ОБЛАСТИ

КАРТА ГРАДОСТРОИТЕЛЬНОГО ЗОНИРОВАНИЯ  
ТЕРРИТОРИИ ДЕРЕВНИ ГОРКИ

НАИМЕНОВАНИЕ ЧЕРТЕЖА  
ИНВ. N 4745/302 НС

ГЕНЕРАЛЬНЫЙ ДИРЕКТОР		ФИНОГЕНОВ А.В.
РУКОВОДИТЕЛЬ ПРОЕКТА		МОЖГОВА О.В.
ГЛ. АРХИТЕКТОР ПРОЕКТА		ЗАМОТИНА И.А.
КОМПЬЮТЕРНАЯ ГРАФИКА		ГОРЬКАЯ О.В.
МАСШТАБ 1:2000	САНКТ-ПЕТЕРБУРГ, 2012 г.	