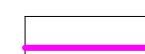
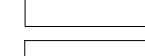


ПРАВИЛА ЗЕМЛЕПОЛЬЗОВАНИЯ И ЗАСТРОЙКИ ТЕРПИЛИЦКОГО СЕЛЬСКОГО ПОСЕЛЕНИЯ ВОЛОСОВСКОГО МУНИЦИПАЛЬНОГО РАЙОНА ЛЕНИНГРАДСКОЙ ОБЛАСТИ

КАРТА ГРАДОСТРОИТЕЛЬНОГО ЗОНИРОВАНИЯ ТЕРРИТОРИИ ДЕРЕВНИ ОСЛАВЬЕ




УСЛОВНЫЕ ОБОЗНАЧЕНИЯ

ГРАНИЦЫ

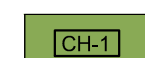



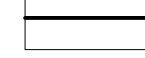

-  НАСЕЛЕННОГО ПУНКТА
-  ТЕРРИТОРИАЛЬНЫХ ЗОН

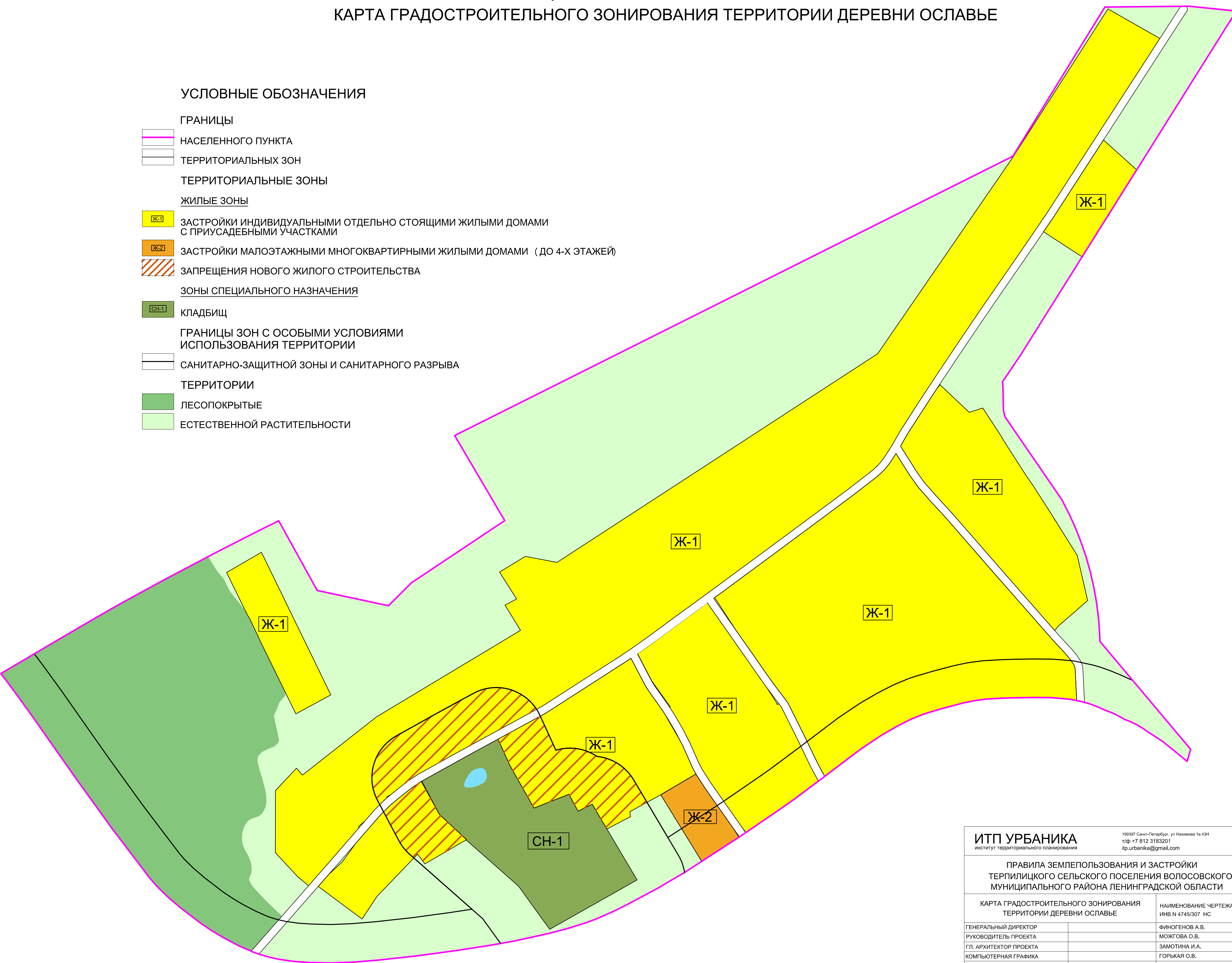
ТЕРРИТОРИАЛЬНЫЕ ЗОНЫ

ЖИЛЫЕ ЗОНЫ

-  ЗАСТРОЙКИ ИНДИВИДУАЛЬНЫМИ ОТДЕЛЬНО СТОЯЩИМИ ЖИЛЫМИ ДОМАМИ С ПРИУСАДЕБНЫМИ УЧАСТКАМИ
-  ЗАСТРОЙКИ МАЛОЭТАЖНЫМИ МНОГOKВАРТИРНЫМИ ЖИЛЫМИ ДОМАМИ (ДО 4-Х ЭТАЖЕЙ)
-  ЗАПРЕЩЕНИЯ НОВОГО ЖИЛОГО СТРОИТЕЛЬСТВА

ЗОНЫ СПЕЦИАЛЬНОГО НАЗНАЧЕНИЯ

-  КЛАДБИЩ
-  ГРАНИЦЫ ЗОН С ОСОБЫМИ УСЛОВИЯМИ ИСПОЛЬЗОВАНИЯ ТЕРРИТОРИИ
-  САНИТАРНО-ЗАЩИТНОЙ ЗОНЫ И САНИТАРНОГО РАЗРЫВА
-  ТЕРРИТОРИИ
-  ЛЕСОПОКРЫТЫЕ
-  ЕСТЕСТВЕННОЙ РАСТИТЕЛЬНОСТИ



ИТП УРБАНИКА институт территориального планирования		190397 Санкт-Петербург, ул. Нахимова 1а 43Н т/ф +7 812 3183201 itp.urbanika@gmail.com
ПРАВИЛА ЗЕМЛЕПОЛЬЗОВАНИЯ И ЗАСТРОЙКИ ТЕРПИЛИЦКОГО СЕЛЬСКОГО ПОСЕЛЕНИЯ ВОЛОСОВСКОГО МУНИЦИПАЛЬНОГО РАЙОНА ЛЕНИНГРАДСКОЙ ОБЛАСТИ		
КАРТА ГРАДОСТРОИТЕЛЬНОГО ЗОНИРОВАНИЯ ТЕРРИТОРИИ ДЕРЕВНИ ОСЛАВЬЕ		НАИМЕНОВАНИЕ ЧЕРТЕЖА ИНВ. N 4745/307 НС
ГЕНЕРАЛЬНЫЙ ДИРЕКТОР		ФИНОГЕНОВ А.В.
РУКОВОДИТЕЛЬ ПРОЕКТА		МОЖГОВА О.В.
ГЛ. АРХИТЕКТОР ПРОЕКТА		ЗАМОТИНА И.А.
КОМПЬЮТЕРНАЯ ГРАФИКА		ГОРЬКАЯ О.В.
МАСШТАБ 1:2000	САНКТ-ПЕТЕРБУРГ, 2012 г.	