



ПРАВИЛА ЗЕМЛЕПОЛЬЗОВАНИЯ И ЗАСТРОЙКИ ТЕРПИЛИЦКОГО СЕЛЬСКОГО ПОСЕЛЕНИЯ ВОЛОСОВСКОГО МУНИЦИПАЛЬНОГО РАЙОНА ЛЕНИНГРАДСКОЙ ОБЛАСТИ КАРТА ГРАДОСТРОИТЕЛЬНОГО ЗОНИРОВАНИЯ ТЕРРИТОРИИ ДЕРЕВНИ ПЕЖЕВИЦЫ



УСЛОВНЫЕ ОБОЗНАЧЕНИЯ

ГРАНИЦЫ

-  НАСЕЛЕННОГО ПУНКТА
-  ТЕРРИТОРИАЛЬНЫХ ЗОН

ТЕРРИТОРИАЛЬНЫЕ ЗОНЫ



ЖИЛЫЕ ЗОНЫ

-  ЗАСТРОЙКИ ИНДИВИДУАЛЬНЫМИ ОТДЕЛЬНО СТОЯЩИМИ ЖИЛЫМИ ДОМАМИ С ПРИУСАДЕБНЫМИ УЧАСТКАМИ

ЗОНЫ СЕЛЬСКОХОЗЯЙСТВЕННОГО ИСПОЛЬЗОВАНИЯ

-  СЕЛЬСКОХОЗЯЙСТВЕННЫХ УГОДИЙ

ГРАНИЦЫ ЗОН С ОСОБЫМИ УСЛОВИЯМИ ИСПОЛЬЗОВАНИЯ ТЕРРИТОРИИ

-  САНИТАРНО-ЗАЩИТНОЙ ЗОНЫ И САНИТАРНОГО РАЗРЫВА
-  ЗОНЫ САНИТАРНОЙ ОХРАНЫ ИСТОЧНИКОВ ВОДОСНАБЖЕНИЯ (I ПОЯС)

ТЕРРИТОРИИ

-  ЕСТЕСТВЕННОЙ РАСТИТЕЛЬНОСТИ

ИТП УРБАНИКА
институт территориального планирования

199397 Санкт-Петербург, ул. Нахимова 1а 43Н
т/ф +7 812 3183201
itp.urbanika@gmail.com

ПРАВИЛА ЗЕМЛЕПОЛЬЗОВАНИЯ И ЗАСТРОЙКИ
ТЕРПИЛИЦКОГО СЕЛЬСКОГО ПОСЕЛЕНИЯ ВОЛОСОВСКОГО
МУНИЦИПАЛЬНОГО РАЙОНА ЛЕНИНГРАДСКОЙ ОБЛАСТИ

КАРТА ГРАДОСТРОИТЕЛЬНОГО ЗОНИРОВАНИЯ
ТЕРРИТОРИИ ДЕРЕВНИ ПЕЖЕВИЦЫ

НАИМЕНОВАНИЕ ЧЕРТЕЖА
ИНВ. N 4745/308 НС

| | |
|------------------------|--------------------------|
| ГЕНЕРАЛЬНЫЙ ДИРЕКТОР | ФИНОГЕНОВ А.В. |
| РУКОВОДИТЕЛЬ ПРОЕКТА | МОЖГОВА О.В. |
| ГЛ. АРХИТЕКТОР ПРОЕКТА | ЗАМОТИНА И.А. |
| КОМПЬЮТЕРНАЯ ГРАФИКА | ГОРЬКАЯ О.В. |
| МАСШТАБ 1:2000 | САНКТ-ПЕТЕРБУРГ, 2012 г. |