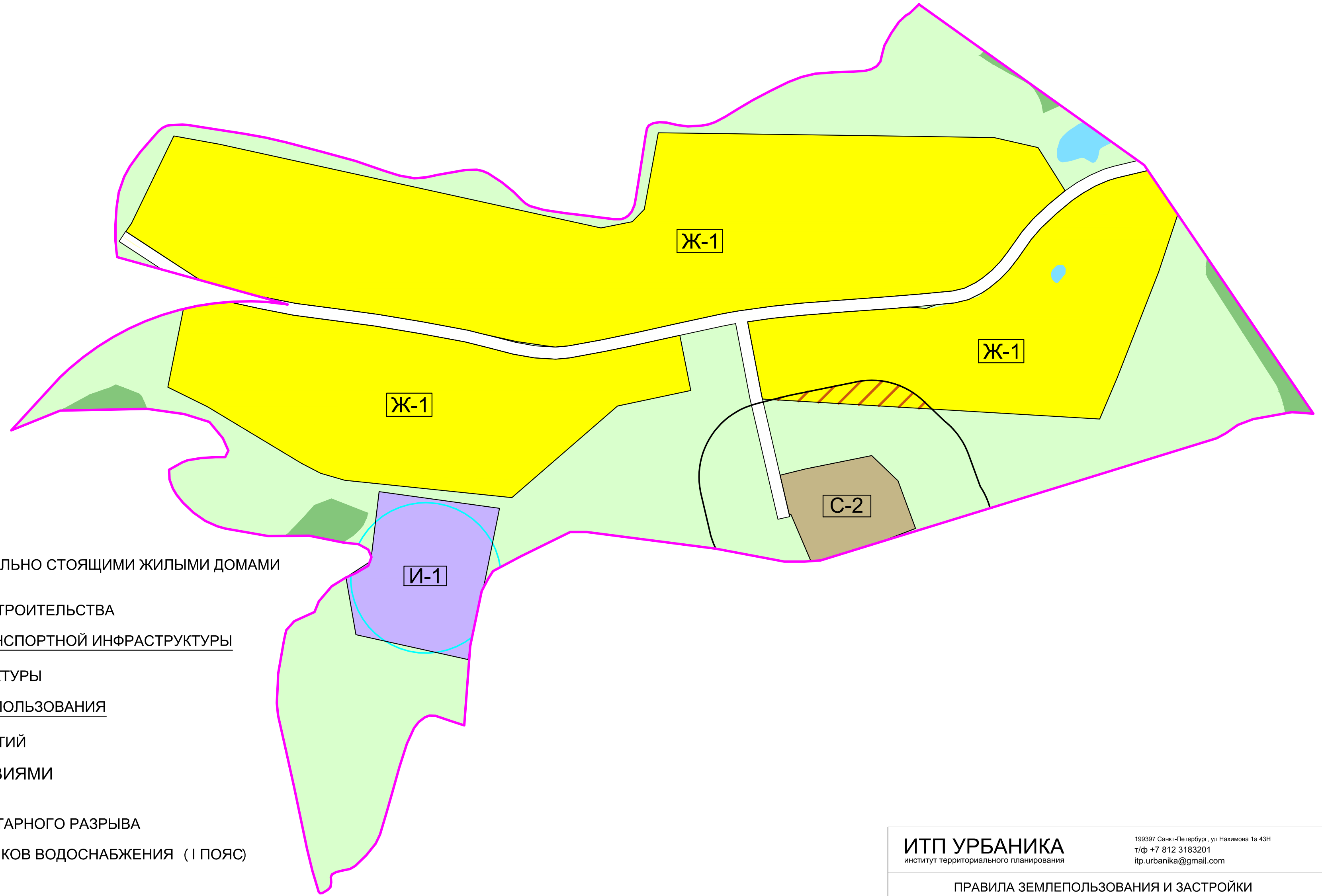




ПРАВИЛА ЗЕМЛЕПОЛЬЗОВАНИЯ И ЗАСТРОЙКИ ТЕРПИЛИЦКОГО СЕЛЬСКОГО ПОСЕЛЕНИЯ ВОЛОСОВСКОГО МУНИЦИПАЛЬНОГО РАЙОНА ЛЕНИНГРАДСКОЙ ОБЛАСТИ

КАРТА ГРАДОСТРОИТЕЛЬНОГО ЗОНИРОВАНИЯ ТЕРРИТОРИИ ДЕРЕВНИ ПОДДУБЬЕ





УСЛОВНЫЕ ОБОЗНАЧЕНИЯ

ГРАНИЦЫ

-  НАСЕЛЕННОГО ПУНКТА
-  ТЕРРИТОРИАЛЬНЫХ ЗОН

ТЕРРИТОРИАЛЬНЫЕ ЗОНЫ

ЖИЛЫЕ ЗОНЫ

-  ЗАСТРОЙКИ ИНДИВИДУАЛЬНЫМИ ОТДЕЛЬНО СТОЯЩИМИ ЖИЛЫМИ ДОМАМИ С ПРИУСАДЕБНЫМИ УЧАСТКАМИ
-  ЗАПРЕЩЕНИЯ НОВОГО ЖИЛИЩНОГО СТРОИТЕЛЬСТВА



ЗОНЫ ОБЪЕКТОВ ИНЖЕНЕРНОЙ И ТРАНСПОРТНОЙ ИНФРАСТРУКТУРЫ

-  ОБЪЕКТОВ ИНЖЕНЕРНОЙ ИНФРАСТРУКТУРЫ


ЗОНЫ СЕЛЬСКОХОЗЯЙСТВЕННОГО ИСПОЛЬЗОВАНИЯ

-  СЕЛЬСКОХОЗЯЙСТВЕННЫХ ПРЕДПРИЯТИЙ

ГРАНИЦЫ ЗОН С ОСОБЫМИ УСЛОВИЯМИ ИСПОЛЬЗОВАНИЯ ТЕРРИТОРИИ

-  САНИТАРНО-ЗАЩИТНОЙ ЗОНЫ И САНИТАРНОГО РАЗРЫВА
-  ЗОНЫ САНИТАРНОЙ ОХРАНЫ ИСТОЧНИКОВ ВОДОСНАБЖЕНИЯ (I ПОЯС)

ТЕРРИТОРИИ

-  ЛЕСОПОКРЫТЫЕ
-  ЕСТЕСТВЕННОЙ РАСТИТЕЛЬНОСТИ

ИТП УРБАНИКА институт территориального планирования		199397 Санкт-Петербург, ул. Нахимова 1а 43Н т/ф +7 812 3183201 itp.urbanika@gmail.com
ПРАВИЛА ЗЕМЛЕПОЛЬЗОВАНИЯ И ЗАСТРОЙКИ ТЕРПИЛИЦКОГО СЕЛЬСКОГО ПОСЕЛЕНИЯ ВОЛОСОВСКОГО МУНИЦИПАЛЬНОГО РАЙОНА ЛЕНИНГРАДСКОЙ ОБЛАСТИ		
КАРТА ГРАДОСТРОИТЕЛЬНОГО ЗОНИРОВАНИЯ ТЕРРИТОРИИ ДЕРЕВНИ ПОДДУБЬЕ		НАИМЕНОВАНИЕ ЧЕРТЕЖА ИНВ. N 4745/309 НС
ГЕНЕРАЛЬНЫЙ ДИРЕКТОР		ФИНОГЕНОВ А.В.
РУКОВОДИТЕЛЬ ПРОЕКТА		МОЖГОВА О.В.
ГЛ. АРХИТЕКТОР ПРОЕКТА		ЗАМОТИНА И.А.
КОМПЬЮТЕРНАЯ ГРАФИКА		ГОРЬКАЯ О.В.
МАСШТАБ 1:2000	САНКТ-ПЕТЕРБУРГ, 2012 г.	