



**ПРАВИЛА ЗЕМЛЕПОЛЬЗОВАНИЯ И ЗАСТРОЙКИ ТЕРПИЛИЦКОГО СЕЛЬСКОГО ПОСЕЛЕНИЯ
ВОЛОСОВСКОГО МУНИЦИПАЛЬНОГО РАЙОНА ЛЕНИНГРАДСКОЙ ОБЛАСТИ
КАРТА ГРАДОСТРОИТЕЛЬНОГО ЗОНИРОВАНИЯ ТЕРРИТОРИИ ДЕРЕВНИ РЕККОВО**



УСЛОВНЫЕ ОБОЗНАЧЕНИЯ

ГРАНИЦЫ



-  НАСЕЛЕННОГО ПУНКТА
-  ТЕРРИТОРИАЛЬНЫХ ЗОН

ТЕРРИТОРИАЛЬНЫЕ ЗОНЫ



ЖИЛЫЕ ЗОНЫ

-  ЗАСТРОЙКИ ИНДИВИДУАЛЬНЫМИ ОТДЕЛЬНО СТОЯЩИМИ ЖИЛЫМИ ДОМАМИ С ПРИУСАДЕБНЫМИ УЧАСТКАМИ

**ГРАНИЦЫ ЗОН С ОСОБЫМИ УСЛОВИЯМИ
ИСПОЛЬЗОВАНИЯ ТЕРРИТОРИИ**

-  САНИТАРНО-ЗАЩИТНОЙ ЗОНЫ И САНИТАРНОГО РАЗРЫВА
-  ЗОНЫ САНИТАРНОЙ ОХРАНЫ ИСТОЧНИКОВ ВОДОСНАБЖЕНИЯ (I ПОЯС)

ТЕРРИТОРИИ

-  ЛЕСОПОКРЫТЫЕ
-  ЕСТЕСТВЕННОЙ РАСТИТЕЛЬНОСТИ

ИТП УРБАНИКА
институт территориального планирования

199397 Санкт-Петербург, ул. Нахимова 1а 43Н
т/ф +7 812 3183201
itp.urbanika@gmail.com

**ПРАВИЛА ЗЕМЛЕПОЛЬЗОВАНИЯ И ЗАСТРОЙКИ
ТЕРПИЛИЦКОГО СЕЛЬСКОГО ПОСЕЛЕНИЯ ВОЛОСОВСКОГО
МУНИЦИПАЛЬНОГО РАЙОНА ЛЕНИНГРАДСКОЙ ОБЛАСТИ**

КАРТА ГРАДОСТРОИТЕЛЬНОГО ЗОНИРОВАНИЯ
ТЕРРИТОРИИ ДЕРЕВНИ РЕККОВО

НАИМЕНОВАНИЕ ЧЕРТЕЖА
ИНВ. N 4745/310 НС

ГЕНЕРАЛЬНЫЙ ДИРЕКТОР		ФИНОГЕНОВ А.В.
РУКОВОДИТЕЛЬ ПРОЕКТА		МОЖГОВА О.В.
ГЛ. АРХИТЕКТОР ПРОЕКТА		ЗАМОТИНА И.А.
КОМПЬЮТЕРНАЯ ГРАФИКА		ГОРЬКАЯ О.В.
МАСШТАБ 1:2000	САНКТ-ПЕТЕРБУРГ, 2012 г.	