


ПРАВИЛА ЗЕМЛЕПОЛЬЗОВАНИЯ И ЗАСТРОЙКИ ТЕРПИЛИЦКОГО СЕЛЬСКОГО ПОСЕЛЕНИЯ ВОЛОСОВСКОГО МУНИЦИПАЛЬНОГО РАЙОНА ЛЕНИНГРАДСКОЙ ОБЛАСТИ

КАРТА ГРАДОСТРОИТЕЛЬНОГО ЗОНИРОВАНИЯ ТЕРРИТОРИИ ДЕРЕВНИ ТАТЬЯНИНО



УСЛОВНЫЕ ОБОЗНАЧЕНИЯ

ГРАНИЦЫ

-  НАСЕЛЕННОГО ПУНКТА
-  ТЕРРИТОРИАЛЬНЫХ ЗОН

ТЕРРИТОРИАЛЬНЫЕ ЗОНЫ

ЖИЛЫЕ ЗОНЫ

-  ЗАСТРОЙКИ ИНДИВИДУАЛЬНЫМИ ОТДЕЛЬНО СТОЯЩИМИ ЖИЛЫМИ ДОМАМИ С ПРИУСАДЕБНЫМИ УЧАСТКАМИ
-  ЗАСТРОЙКИ МАЛОЭТАЖНЫМИ МНОГОКВАРТИРНЫМИ ЖИЛЫМИ ДОМАМИ (ДО 4-Х ЭТАЖЕЙ)



ПРОИЗВОДСТВЕННЫЕ И КОММУНАЛЬНО-СКЛАДСКИЕ

-  КОММУНАЛЬНО-СКЛАДСКИХ ПРЕДПРИЯТИЙ И ОРГАНИЗАЦИЙ



ЗОНЫ ОБЪЕКТОВ ИНЖЕНЕРНОЙ И ТРАНСПОРТНОЙ ИНФРАСТРУКТУРЫ

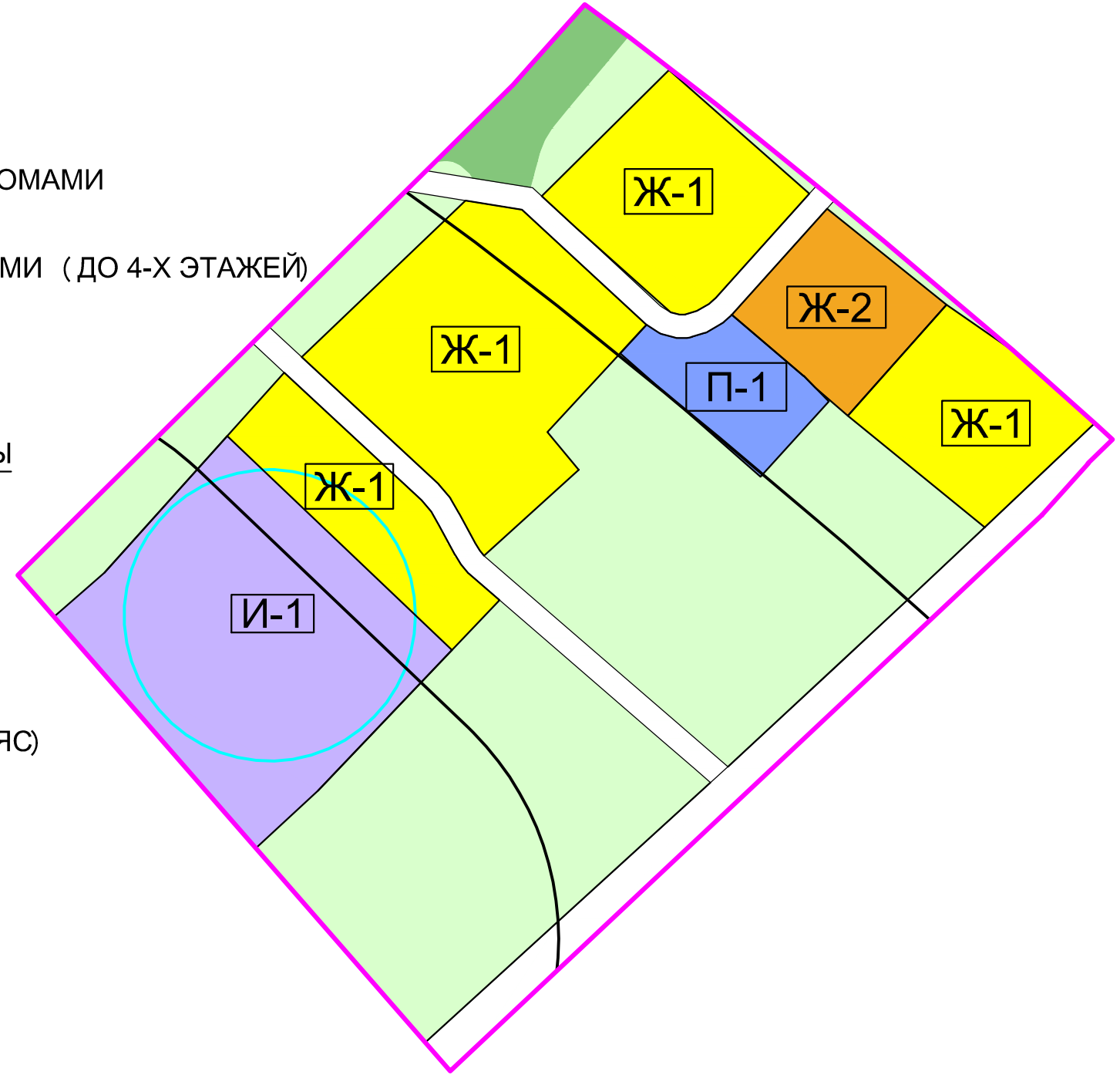
-  ОБЪЕКТОВ ИНЖЕНЕРНОЙ ИНФРАСТРУКТУРЫ

ГРАНИЦЫ ЗОН С ОСОБЫМИ УСЛОВИЯМИ ИСПОЛЬЗОВАНИЯ ТЕРРИТОРИИ

-  САНИТАРНО-ЗАЩИТНОЙ ЗОНЫ И САНИТАРНОГО РАЗРЫВА
-  ЗОНЫ САНИТАРНОЙ ОХРАНЫ ИСТОЧНИКОВ ВОДОСНАБЖЕНИЯ (I ПОЯС)

ТЕРРИТОРИИ

-  ЛЕСОПОКРЫТЫЕ
-  ЕСТЕСТВЕННОЙ РАСТИТЕЛЬНОСТИ



ИТП УРБАНИКА
институт территориального планирования

199397 Санкт-Петербург, ул. Нахимова 1а 43Н
т/ф +7 812 3183201
itp.urbanika@gmail.com

ПРАВИЛА ЗЕМЛЕПОЛЬЗОВАНИЯ И ЗАСТРОЙКИ
ТЕРПИЛИЦКОГО СЕЛЬСКОГО ПОСЕЛЕНИЯ ВОЛОСОВСКОГО
МУНИЦИПАЛЬНОГО РАЙОНА ЛЕНИНГРАДСКОЙ ОБЛАСТИ

КАРТА ГРАДОСТРОИТЕЛЬНОГО ЗОНИРОВАНИЯ
ТЕРРИТОРИИ ДЕРЕВНИ ТАТЬЯНИНО

НАИМЕНОВАНИЕ ЧЕРТЕЖА
ИНВ. N 4745/311 НС

ГЕНЕРАЛЬНЫЙ ДИРЕКТОР	ФИНОГЕНОВ А.В.
РУКОВОДИТЕЛЬ ПРОЕКТА	МОЖГОВА О.В.
ГЛ. АРХИТЕКТОР ПРОЕКТА	ЗАМОТИНА И.А.
КОМПЬЮТЕРНАЯ ГРАФИКА	ГОРЬКАЯ О.В.
МАСШТАБ 1:2000	САНКТ-ПЕТЕРБУРГ, 2012 г.