










**ПРАВИЛА ЗЕМЛЕПОЛЬЗОВАНИЯ И ЗАСТРОЙКИ ТЕРПИЛИЦКОГО СЕЛЬСКОГО ПОСЕЛЕНИЯ
ВОЛОСОВСКОГО МУНИЦИПАЛЬНОГО РАЙОНА ЛЕНИНГРАДСКОЙ ОБЛАСТИ
КАРТА ГРАДОСТРОИТЕЛЬНОГО ЗОНИРОВАНИЯ ТЕРРИТОРИИ ДЕРЕВНИ ХУДАНКИ**

УСЛОВНЫЕ ОБОЗНАЧЕНИЯ

- ГРАНИЦЫ**
-  НАСЕЛЕННОГО ПУНКТА
 -  ТЕРРИТОРИАЛЬНЫХ ЗОН
- ТЕРРИТОРИАЛЬНЫЕ ЗОНЫ**
- ЖИЛЫЕ ЗОНЫ**
-  ЗАСТРОЙКИ ИНДИВИДУАЛЬНЫМИ ОТДЕЛЬНО СТОЯЩИМИ ЖИЛЫМИ ДОМАМИ С ПРИУСАДЕБНЫМИ УЧАСТКАМИ
- ОБЩЕСТВЕННО-ДЕЛОВЫЕ ЗОНЫ**
-  ОБЪЕКТОВ СОЦИАЛЬНОГО И КУЛЬТУРНО-БЫТОВОГО ОБСЛУЖИВАНИЯ НАСЕЛЕНИЯ
- ЗОНЫ РЕКРЕАЦИОННОГО НАЗНАЧЕНИЯ**
-  ПЛОСКОСТНЫХ СПОРТИВНЫХ СООРУЖЕНИЙ
- ГРАНИЦЫ ЗОН С ОСОБЫМИ УСЛОВИЯМИ**
- ИСПОЛЬЗОВАНИЯ ТЕРРИТОРИИ**
-  САНИТАРНО-ЗАЩИТНОЙ ЗОНЫ И САНИТАРНОГО РАЗРЫВА
 -  ЗОНЫ САНИТАРНОЙ ОХРАНЫ ИСТОЧНИКОВ ВОДОСНАБЖЕНИЯ (I ПОЯС)
- ТЕРРИТОРИИ**
-  ЛЕСОПОКРЫТЫЕ
 -  ЕСТЕСТВЕННОЙ РАСТИТЕЛЬНОСТИ



ИТП УРБАНИКА институт территориального планирования		199397 Санкт-Петербург, ул. Нахимова 1а 434 т/ф +7 812 3183201 itp.urbanika@gmail.com
ПРАВИЛА ЗЕМЛЕПОЛЬЗОВАНИЯ И ЗАСТРОЙКИ ТЕРПИЛИЦКОГО СЕЛЬСКОГО ПОСЕЛЕНИЯ ВОЛОСОВСКОГО МУНИЦИПАЛЬНОГО РАЙОНА ЛЕНИНГРАДСКОЙ ОБЛАСТИ		
КАРТА ГРАДОСТРОИТЕЛЬНОГО ЗОНИРОВАНИЯ ТЕРРИТОРИИ ДЕРЕВНИ ХУДАНКИ		НАИМЕНОВАНИЕ ЧЕРТЕЖА ИНВ. N 4745/313 НС
ГЕНЕРАЛЬНЫЙ ДИРЕКТОР		ФИНОГЕНОВ А.В.
РУКОВОДИТЕЛЬ ПРОЕКТА		МОЖГОВА О.В.
ГЛ. АРХИТЕКТОР ПРОЕКТА		ЗАМОТИНА И.А.
КОМПЬЮТЕРНАЯ ГРАФИКА		ГОРЬКАЯ О.В.
МАСШТАБ 1:2000		САНКТ-ПЕТЕРБУРГ, 2012 г.